


# da Langon a Marsac-sur-Don

France - Bretagne



La Vilaine à Langon (Amis Bretons de Colombran)

## *Tra i due fiumi La Vilaine e Don.*

Questa tappa inizierà lungo La Vilaine. Il percorso lo lascia abbastanza velocemente per raggiungere il Don, prima lungo le sue rive, poi si allontana da esso per risalire fino alla linea di cresta.

## Informazioni utili

Pratica : A piedi

Durata : 7 h 30

Lunghezza : 30.1 km

Dislivello positivo : 423 m

Difficoltà : Difficile

Tipo : Etape

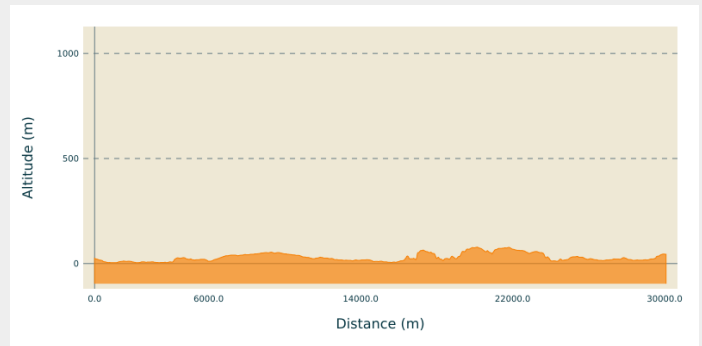
# Itinerario

**Partenza** : Cappella di Ste Agathe,  
Grande Rue, 35660, Langon

**Arrivo** : Eglise St Martin - Rue Isaie Rabu,  
44170, Marsac-sur-Don

**Comuni** : 1. Bretagne  
2. Pays de la Loire

## Profilo altimetro



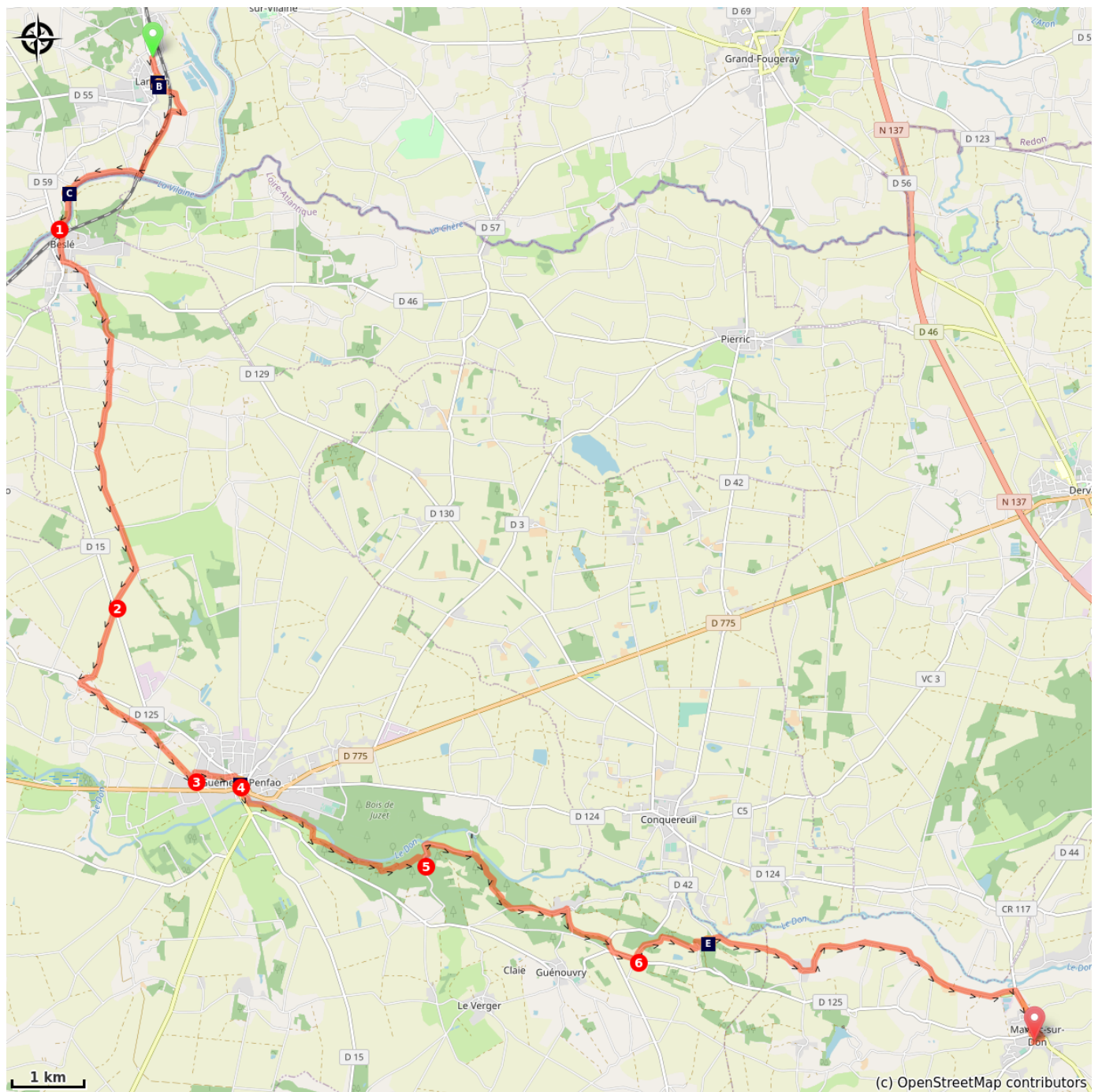
Altitudine minima 4 m Altitudine massima 78 m

Dalla cappella di Ste Agathe, prendere, sulla sinistra della scuola, la rue de la Bimais. Alla sua fine, prendere la strada a sinistra per passare sotto la ferrovia. Poi si prende, sulla destra, la strada davanti all'impianto di trattamento delle acque, poi, il primo sentiero a destra per raggiungere la ferrovia e percorrerlo. Raggiungere La Vilaine e percorrerla sulla destra fino al ponte stradale che la attraversa.

1. Attraversare la Vilaine dal ponte, poi la ferrovia, e proseguire dritto fino alla chiesa. Proseguire sulla rue de la Résistance e, all'incrocio, girare a destra verso Plaisance. Dopo il villaggio, girare a destra. Fate lo stesso al prossimo incrocio e raggiungete il villaggio di Châtelais. In paese, all'incrocio, girare a sinistra, poi a destra e a sinistra per raggiungere i Martinais. Proseguire su questa strada fino all'incrocio che indica il villaggio di Beau Soleil. Poi girare a destra per raggiungere la D15.
2. Svoltare a sinistra sulla D15 e prendere la prima strada a destra fino al villaggio di Feuilly dopo aver passato sotto la vecchia linea ferroviaria. Nel villaggio, girare a sinistra sulla D125. Seguitelo fino alla vecchia casa del portiere. Svoltare a destra sul vecchio binario della ferrovia. Seguitelo fino all'ingresso di Guémené Penfao.
3. All'ingresso di Guémené, girare a sinistra in Avenue de la Garenne, poi a destra in Rue Nominoë. Proseguire dritto, vicino alla rue Eugène Leblay, e il sentiero che passa a sinistra della scuola. Raggiungi la chiesa.
4. Prendete, davanti alla chiesa, la rue de l'Église. Alla rotonda, attraversare la piazza in diagonale e girare a sinistra in rue du Lavoir. Raggiungete Le Don e attraversatelo dalla passerella. All'uscita della passerella, girare a sinistra per raggiungere le rive del Don e seguirle. (marcature gialle e rosse + Compostelle). Quando la valle si restringe, imboccare il sentiero che sale verso l'altopiano attraverso il bosco (segnaletica gialla e rossa + Compostelle).
5. Arrivati sulla strada che costeggia il laghetto della valle, girare a sinistra, superare l'argine e proseguire sulla strada. Alla curva a sinistra, prendere la pista che prosegue dritta. Seguite questa pista fino ad una strada. Poi girare a sinistra e raggiungere il villaggio di Tréguely. Alla fine del paese, prendere la strada che sale a destra. Prima dell'incrocio, girare a sinistra sulla strada e raggiungere la D42. Girare a destra e, all'incrocio con il Calvario, girare a sinistra sulla D125 in direzione di Marsac.
6. Al primo incrocio, prendere la pista sulla sinistra e seguirla fino alla cappella des Lieux-Saints. Prendere il sentiero a sinistra della cappella e che passa sotto di essa. Alla strada girare a sinistra e, all'incrocio, girare a destra (indicazione Compostelle) e proseguire fino al villaggio di La Noë.

Attraversate il paese e proseguite fino alla D124, poi girate a destra verso Marsac prendendo il sentiero parallelo alla strada e raggiungete la chiesa.

# Sulla tua strada...



 Cappella Ste Agathe (A)

 Strada romana (C)

 Cappella di Sant'Anna dei Luoghi Santi (E)

 Chiesa di Langon (B)

 Chiesa di Guéméné Penfao (D)

# Tutte le informazioni utili

## Consigli

Attenzione: alcuni passaggi possono essere "molto umidi" in inverno (lungo La Vilaine o Le Don).  
Il percorso segue il percorso delle Vie di Compostela ([Capitals Way](#))

## Comment venir ?

Trasporto

Langon è accessibile in treno (linea SNCF Rennes Redon).

# Sulla tua strada...

---



## Cappella Ste Agathe (A)

Nell'antichità, le terme gallo-romane con abside in cul de four, con una decorazione dipinta del II secolo scoperta nel 1839 e raffigurante "Venere alla toilette", poi trasformata in una chiesa nel VI secolo dedicata a San Vernier e poi in una cappella funeraria, la cappella Ste Agathe è classificata come monumento storico.

Credito fotografico : Amis Bretons de Colombran

---



## Chiesa di Langon (B)

Chiesa romanica costruita all'inizio del X secolo dai monaci di St Sauveur de Redon e ampliata nei secoli successivi.

Il suo campanile con le sue dodici campane simboleggia i dodici apostoli intorno al Padre Eterno.

Nell'absidiola nord, pittura murale del XIII e XIV secolo.

E' dedicato a San Pietro e Paolo e parzialmente inserito nell'elenco dei monumenti storici.

E' appena stato completamente restaurato.

Credito fotografico : Amis Bretons de Colombran

---



## Strada romana (C)

Questo tratto di strada, curvo e pavimentato con scisto e arenaria, è lungo circa 100 metri e largo 4 metri ed è conosciuto nella memoria collettiva come "strada romana". Si dice che abbia collegato Nantes a Corseul. Tuttavia, non è stato trovato alcun elemento che ne certifichi l'origine romana piuttosto che medievale.

Credito fotografico : Amis Bretons de Colombran

---



## Chiesa di Guémené Penfao (D)

La prima chiesa di Guémené Penfao fu gravemente danneggiata da un incendio durante la Rivoluzione in una lotta tra realisti e rivoluzionari. Fu solo molto tardi (1841) e parzialmente restaurato. L'aumento della popolazione portò alla costruzione di una nuova chiesa nel 1879. La prima pietra fu posta il 21 settembre 1884 e la prima messa fu celebrata il 4 luglio 1886. Le grandi dimensioni dell'edificio hanno imposto un atipico orientamento Nord-Sud per adattarsi al terreno. Il campanile di 60 metri, originariamente progettato, non è mai stato costruito.

Di fronte alla chiesa, una statua e una stele ricordano la situazione di Guémené a 1600 km da Santiago de Compostela.

Credito fotografico : Amis Bretons de Colombran

---



## Cappella di Sant'Anna dei Luoghi Santi (E)

La cappella dei Luoghi Santi o Lessaint è costruita sul sito di un ex lebbrosario. Situato sull'antica strada romana tra Blain e Guémené, domina la valle del Don. Ha diversi affreschi. Pellegrinaggio a Sant'Anna l'ultima domenica di luglio.

Credito fotografico : Amis Bretons de Colomban