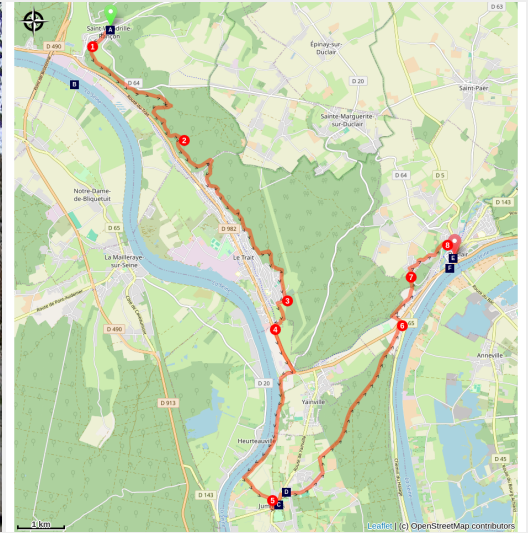


Saint-Wandrille-Rançon a Duclair

France - Normandie



L'abbaye Saint-Pierre à Jumièges (Amis saint Colomban)



Tappa su un percorso molto piacevole che ci permette di vedere i meandri della Senna. Lungo tutto il percorso sono presenti numerose pendenze senza grandi difficoltà. Lasciamo i pennarelli rossi e bianchi al cimitero di Hauteville per incontrarli a Jumièges fino a Duclair.

La maggior parte delle escursioni si svolge nel bosco. Si cammina lungo la Senna su un balcone per una decina di chilometri, dopo aver superato un'area molto abitata (Le Trait), il sentiero scende e costeggia le rive della Senna e poi risale nella foresta di Jumièges fino a Duclair.

Informazioni utili

Pratica : A piedi

Durata : 6 h 30

Lunghezza : 24.8 km

Dislivello positivo : 597 m

Difficoltà : Media

Tipo : Etape

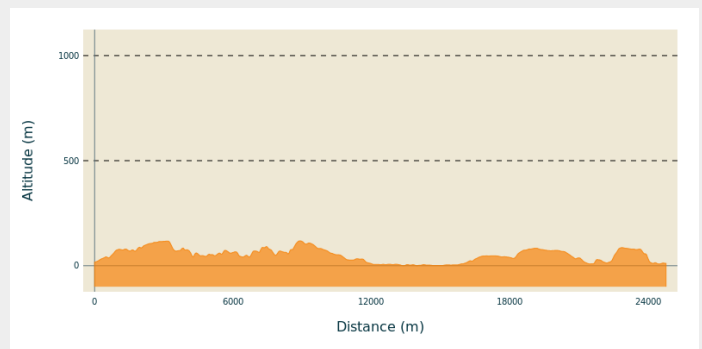
Itinerario

Partenza : Chiesa Saint-Michel, place de l'Église 76 490 Saint-Wandrille-Rançon

Arrivo : Chiesa Saint-Denis, Place de l'église 76 480 Duclair

Comuni : 1. Normandie

Profilo altimetro

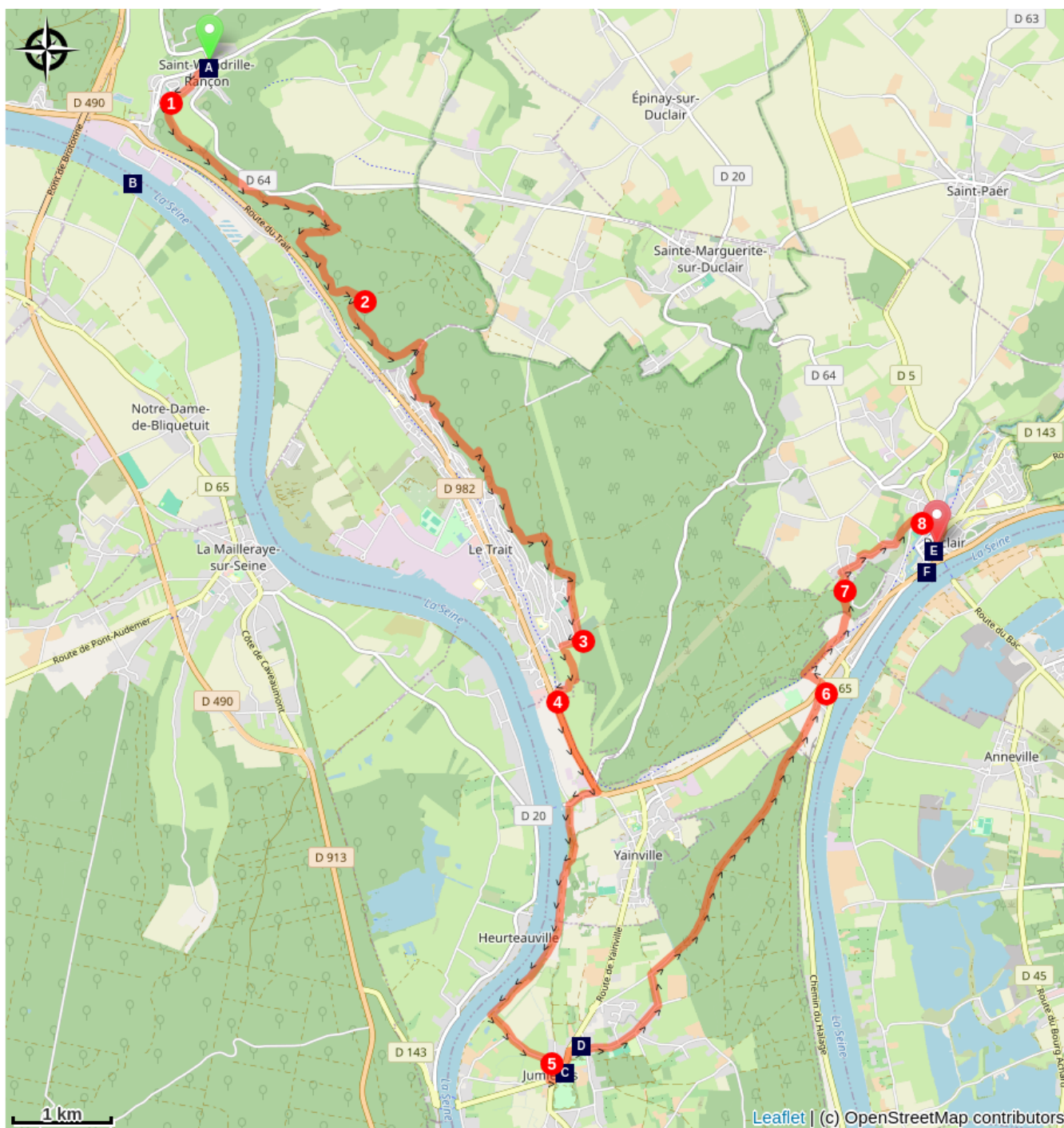


Altitudine minima 0 m Altitudine massima 118 m

Davanti all'ingresso della chiesa Saint-Michel de Saint-Wandrille-Rançon, attraversando la D22, prendere rue de la Coutume.

1. Prima strada a sinistra Chemin du Relais, prima strada a sinistra sul bordo del bosco, Proseguire dritto, a destra all'incrocio con la strada forestale di Caudebecquet.
2. La prima strada a destra segue la segnaletica bianca e rossa, attraversa la strada della Val des Noyers sulla destra, continua a seguire la segnaletica bianca e rossa lungo le case ai margini della foresta, rimani sulla segnaletica bianca e rossa fino a raggiungere il cimitero di Hauteville.
3. Girare a destra dopo il cimitero, lasciando i segni bianchi e rossi, rue de Hauteville, prima strada a sinistra nel pascolo, alla fine del pascolo girare a destra verso La Bucaille, scendere per rue Joule, girare a sinistra per rue Faraday.
4. Girare a sinistra in rue du Maréchal Foch D 982, subito dopo la sottostazione elettrica, rue du Bac, a sinistra sulla strada lungo la Senna, dopo il terzo faro di navigazione, a sinistra su chemin des Iles.
5. Dopo la prima proprietà di Jumièges a destra, prendere le scale a destra per fare il giro della scuola, passare davanti alla Marie, a sinistra davanti all'abbazia Notre-Dame rue Guillaume le conqueror D 143, prima strada a destra rue Mainberte, segnaletica rossa e bianca, alla fine della strada asfaltata sulla strada sterrata a sinistra, all'incrocio delle strade a destra chemin de la Forêt proseguire su strada asfaltata
6. Prima strada a sinistra, attraversare la D 982 a destra per qualche metro a sinistra chemin du Taillis, prima strada a destra seguire le indicazioni bianche e rosse per Duclair.
7. Passare la casa nel bosco, chemin de la Forêt, a destra chemin des Noisettes attraversare chemin de Claquemeure prendere chemin de Bellevue a destra all'incrocio con Chemin des Graviers a destra chemin de Bel-Air, scendere dritto nel bosco segnato in rosso e bianco.
8. A sinistra Côtes des Moulins, a destra rue de la Ferme, a destra rue Louis Pasteur proseguire rue de Verdun si arriva davanti alla chiesa Saint-Denis de Duclair.

Sulla tua strada...



⦿ Chiesa Saint-Michel a Saint-Wandrille-Rançon (A)

⦿ Abbazia di Saint Pierre de Jumièges (C)

⦿ Chiesa Saint-Denis de Duclair (E)

⦿ Monastero di Belcinac su un'isola della Seine. (B)

⦿ Chiesa Saint-Valentin de Jumièges. (D)

⦿ Le rive della Seine (F)

Tutte le informazioni utili

Sulla tua strada...



☞ Chiesa Saint-Michel a Saint-Wandrille-Rançon (A)

La chiesa parrocchiale, dedicata a San Michele, sarebbe stata costruita intorno al 735 con materiali provenienti da monumenti romani di Lillebonne.

Nel IX secolo, questo edificio fu distrutto dai vichinghi durante le loro incursioni nella campagna normanna. L'edificio fu ricostruito in legno e poi in pietra nell'XI secolo. Il campanile è quadrato con le sue facce dotate di una campata semicircolare a semicerchio con colonna centrale e capitelli cubici sparsi agli angoli. La navata centrale fu ricostruita nel XVI secolo.

Credito fotografico : Amis saint Colomban



☼ Monastero di Belcinac su un'isola della Seine. (B)

Thierry III (654-691) re di Neustrie, figlio di Clodoveo II, donò l'isola di Belcinac a San Condède, monaco dell'abbazia di Fontenelle. Quest'ultimo vi costruì un monastero tra il 650 e il 670. Nel 675, donò l'isola e il monastero all'abbazia di Saint-Wandrille de Fontenelle. Come per la fondazione dell'Abbazia di Jumièges, che scoprirete durante la vostra prossima tappa, il movimento del monachesimo lussemburghese sarà il legame spirituale tra tutte le fondazioni monastiche della valle della Senna. Secondo alcuni storici questa successione di fondazioni nella Senna può essere interpretata come un baluardo all'avanzata del monachesimo bretone.

Credito fotografico : <http://www.eau-seine-normandie.fr/>



☀ Abbazia di Saint Pierre de Jumièges (C)

L'abbazia di Notre-Dame de Jumièges è stata fondata da San Filiberto, figlio di un conte franco.

Faceva parte delle fondazioni monastiche sulle rive della Senna durante il VII e VIII secolo. La maggior parte di queste fondazioni fecero parte del movimento luxovienne durante il primo secolo della loro creazione. Philibert ha donato le sue terre al monastero Rebais, a nord di Brie, fondato da Sant'Agil con l'aiuto di Sant'Eustachio, successore di San Colombano alla guida del monastero di Luxeuil. Philibert si è fatto un nome nella sua comunità quando è stato eletto abate di Rebais. Viaggiò per condividere la vita dei monaci di diverse fondazioni monastiche di Luxeuil prima di fermarsi intorno al 654 in una tenuta dell'ufficio reale delle tasse di Jumièges per fondare il suo monastero. Come tutti i monasteri che visitò in quel periodo, pose i suoi fratelli sotto il dominio dei "buoni padri Benedetto e Colombano" fino al Concilio dell'818, che impose a tutti i monasteri dell'Impero carolingio la regola scritta da Benedetto di Aniane, composta dai precetti di Benedetto di Nursia, San Colombano di Luxeuil, San Pacôme e San Basilio.

L'Abbazia di Notre-Dame de Jumièges segna l'apogeo del monachesimo normanno nella valle della Senna, conserva la più grande e antica delle grandi abbazie normanne, è l'unica rimasta fedele alla molteplicità di santuari dell'antichissimo monachesimo carolingio ed è una delle chiavi dell'arte romanica normanna dove è più visibile l'articolazione tra architettura carolingia e romanica.

[Maggiori informazioni](#) Wikipedia

Credito fotografico : Amis saint Colomban



☀ Chiesa Saint-Valentin de Jumièges. (D)

La bella chiesa parrocchiale di Jumièges, vicino all'abbazia, fu costruita nel XII secolo e ampiamente ricostruita nel XVI secolo. L'interno offre così un curioso mix di elementi romanici e rinascimentali pieni di fascino. Il suo nome ricorda il rapimento delle reliquie di San Valentino attribuite ai monaci di Jumièges. Contiene elementi di decorazione e mobili dell'abbazia, come la bella serie di vetrate del coro. Il transetto è rimasto incompiuto. Nel XVI secolo fu costruito un campanile provvisorio, visibile ancora oggi. Il portale era stato ridisegnato in quel periodo. È sormontato da un arco a canestro.

Credito fotografico : Amis saint Colomban



📍 Chiesa Saint-Denis de Duclair (E)

L'ondata di costruzione di abbazie sembra aver raggiunto anche Duclero (nome medievale di Duclair) poiché una divisione fatta da Saint Ouen, tra Saint Philibert e Saint Wandrille, rivela l'esistenza di un'abbazia di Saint-Denis in Duclair nel 671.

Questo sarebbe stato distrutto dai vichinghi nell'XI secolo. Ma poiché questa è l'unica menzione di questa abbazia, non poteva che essere una chiesa importante.

Su una piazza triangolare si erge la chiesa parrocchiale dedicata a Saint Denis, vescovo di Parigi e martire, che risale in parte all'XI e XII secolo. Di fronte al calvario si erge un grazioso piccolo portale rinascimentale. Il frontone destro con tre timpani risale al XIV secolo. Le vetrate del XV e XVI secolo sono state restaurate da Max Ingrand.

Credito fotografico : Amis saint Colomban



👉 Le rive della Seine (F)

A Duclair si può attraversare la Seine con un traghetto. Le rive del fiume presentano due paesaggi diversi. Sulla riva destra la città di Duclair con i suoi commerci e il suo lungomare sulla Seine impreziosito da belle case normanne e la riva sinistra dedicata all'agricoltura e ai siti naturali.

Credito fotografico : Amis saint Colomban