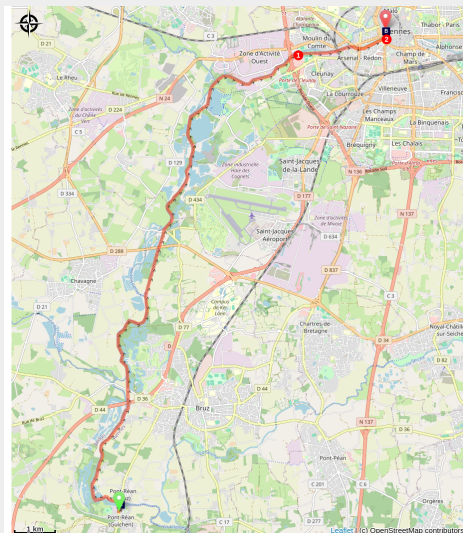


da Rennes a Pont-Réan

France - Bretagne



Ecluse sur La Vilaine (Amis Bretons de Colombran)



Arrivo a Rennes dall'alzaia della Vilaine.

Tutta questa tappa si svolgerà lungo La Vilaine canalisée. La nostra passeggiata sarà prima di tutto scandita dal passaggio delle diverse chiuse. Ci accompagneranno aironi, cormorani e martin pescatori. L'approccio della città sarà avvertito dal numero crescente di persone che incontreremo (corridori, escursionisti o ciclisti). Il passaggio dall'alzaia alla banchina confermerà l'ingresso a Rennes.

Informazioni utili

Pratica : A piedi

Durata : 4 h 42

Lunghezza : 18.4 km

Dislivello positivo : 119 m

Difficoltà : Facile

Tipo : Etape

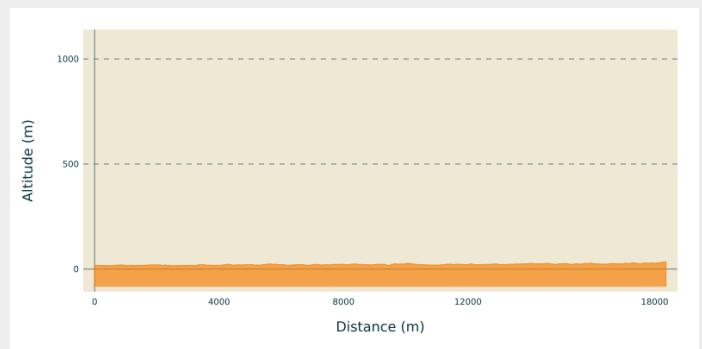
Itinerario

Partenza : Chiesa dell'Immacolata Concezione, rue de Redon, Pont-Réan, 35580, Guichen

Arrivo : Place de la Cathédrale, 35000 Rennes

Comuni : 1. Bretagne

Profilo altimetro

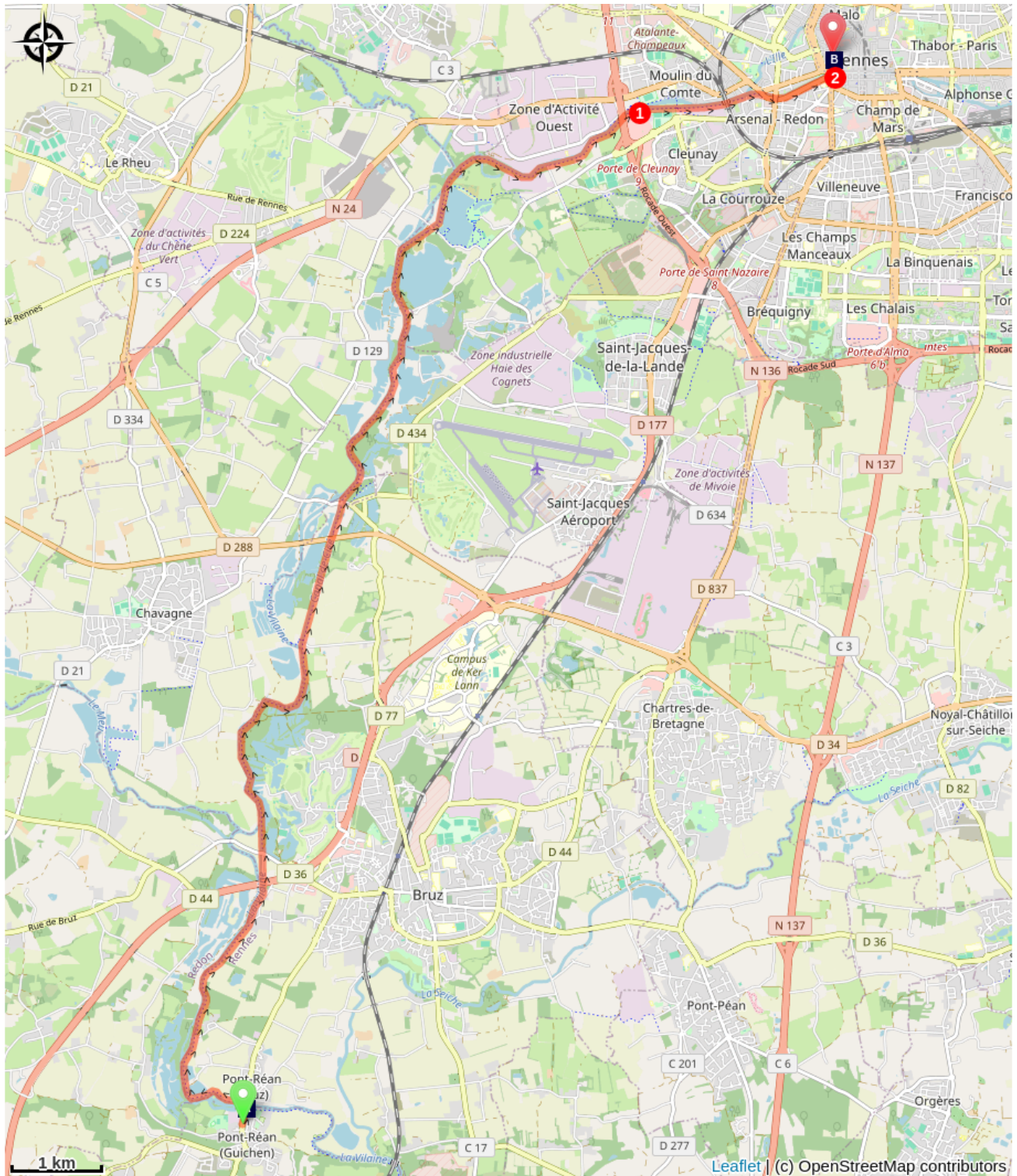


Altitudine minima 16 m Altitudine massima 35 m

Dalla chiesa, scendere lungo la rue de Redon, attraversare il ponte e girare a sinistra sull'alzaia. Proseguire sulla strada alzaia per Rennes.

1. L'ingresso della città sarà avvertito dall'aspetto delle zone industriali e del Roazhon Park Stadium. Superare l'ultima chiusa del Moulin du Comte e raggiungere il molo di La Prévalaye.
2. Il Pont de la Mission segna l'inizio di La Vilaine souterraine. Poi girare a sinistra e percorrere la rue de La Monnaie fino alla cattedrale.

Sulla tua strada...



 Pont de Pont Réan (A)

 Cattedrale di Rennes (B)

Tutte le informazioni utili

Consigli

Questo percorso segue l'itinerario delle "[Chemins du Mont St Michel](#)". È quindi possibile seguire le loro indicazioni (sagoma del Monte Bianco su sfondo blu).

Comment venir ?

Trasporto

Pont Réan è raggiungibile da Rennes in autobus ([Ilienoo](#))

I mezzi di trasporto in Bretagna sono raggruppati su [Breizhgo](#) e [Mobibreizh](#).

Sulla tua strada...



Pont de Pont Réan (A)

Ce l'elegante ponte scistoso ha nove arcate, la quinta segna il confine tra Bruz e Guichen.

Il ponte risale alla Gallia romana, ma fu ricostruito tra il 1753 e il 1767.

Situato sul fiume Vilaine, il ponte di Pont-Réan è un luogo piacevole dove gli escursionisti, a piedi, in bicicletta o in canoa, amano fare una sosta. È anche il punto di partenza ideale per scoprire Bruz e la via d'acqua, grazie alle varie strutture presenti sul sito (parcheggio, negozi...).

Infine, per i curiosi, che si interrogano sull'origine del nome di questo ponte, alcuni dicono che la parola "réant" deriverebbe da "reance" (riscatto) in relazione al pedaggio che vi veniva riscosso, ma se crediamo alla toponomastica celtica, "réan" sarebbe il derivato di "ran": la rana.

Credito fotografico : Amis Bretons de Colombran



Cattedrale di Rennes (B)

Situata nella città storica, la cattedrale di Rennes, dedicata a San Pietro, è la sede dell'arcidiocesi di Rennes, Dol e St Malo.

La costruzione dell'attuale edificio iniziò nel 1787 e fu completata nel 1844.

[Maggiori informazioni...](#)

Credito fotografico : Amis Bretons de Colombran