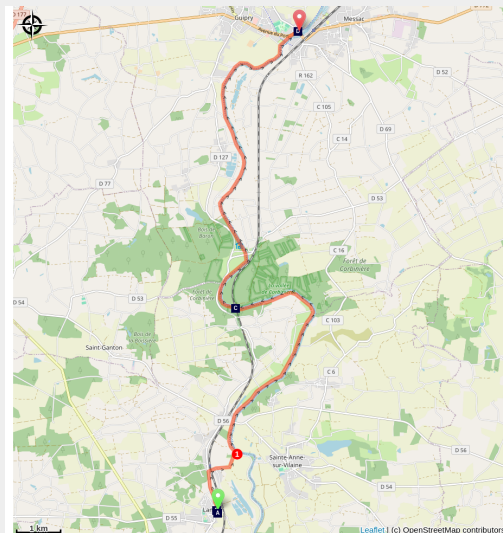


# da Langon a Messac

France - Bretagne



Eglise de Langon (Amis Bretons de Colombar)



## Salita della Vilaine

Salita della Vilaine canalizzata lungo l'alzaia. Paesaggi a volte ampi, a volte racchiusi tra rocce scoscese.

## Informazioni utili

Pratica : A piedi

Durata : 4 h 18

Lunghezza : 16.8 km

Dislivello positivo : 199 m

Difficoltà : Facile

Tipo : Etape

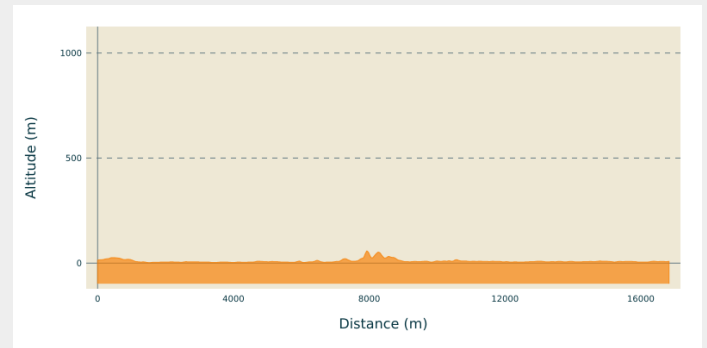
# Itinerario

**Partenza** : Cappella di Ste Agathe,  
Grande Rue, 35660, Langon

**Arrivo** : Chapelle ND du Bon Port, 1, rue  
de la chapelle, 35480, Guipry Messac

**Comuni** : 1. Bretagne

## Profilo altimetro

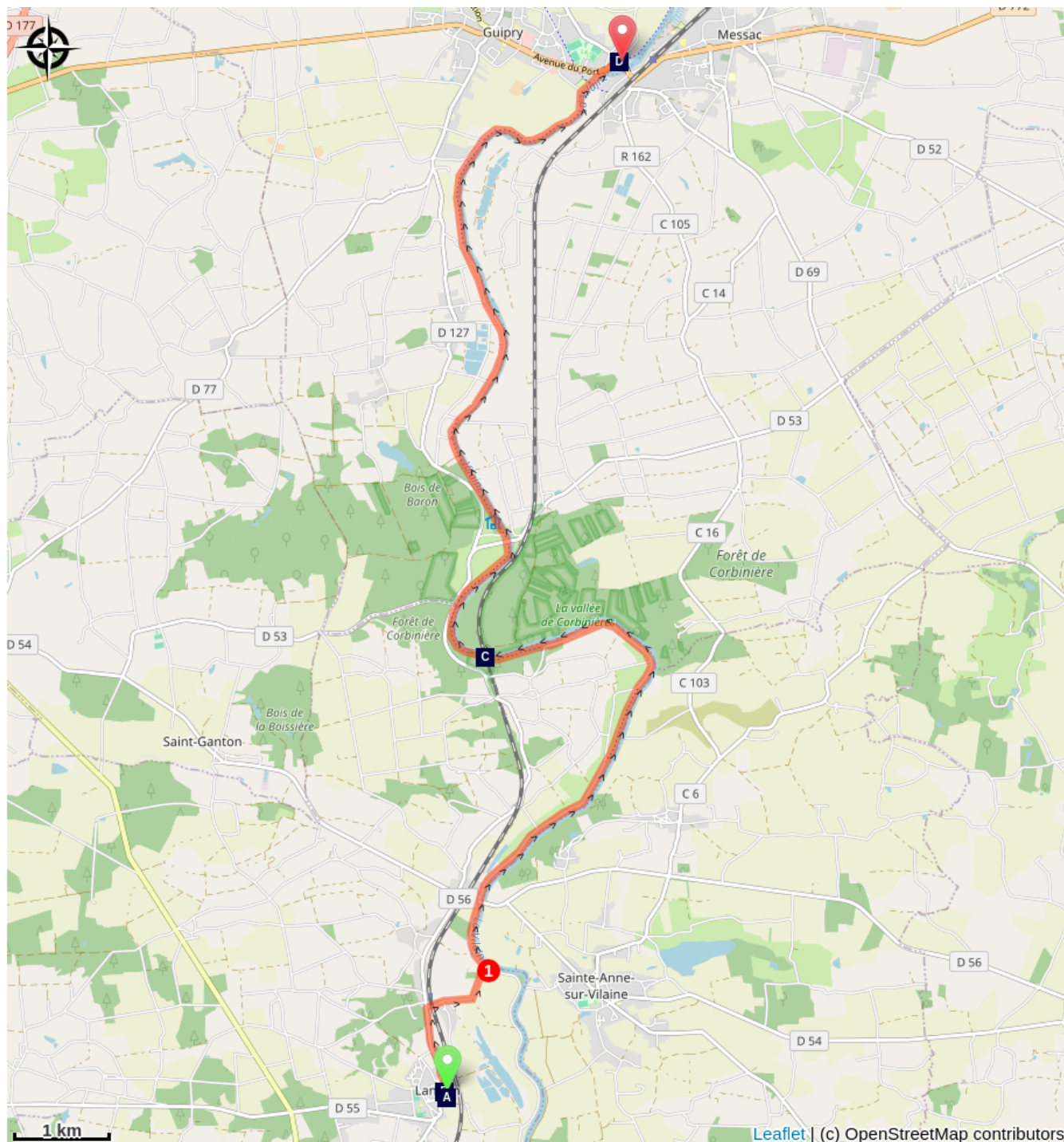




Altitudine minima 2 m Altitudine massima 58 m

Lasciare il sagrato della chiesa scendendo per La Grande Rue, poi seguire la D56. Nel villaggio di La Hainlée (Calvario), girare a destra e attraversare la ferrovia. Seguire questa strada fino a La Vilaine. Girare a sinistra per costeggiare il fiume.

1. Seguire l'alzaia fino al porto di Guipry Messac.

# Sulla tua strada...



-  Chiesa di Langon (A)
-  Viadotto Corbinières (C)

-  Cappella Ste Agathe (B)
-  Cappella Notre Dame du Bon Port. (D)

# Tutte le informazioni utili

## Consigli

Questo percorso segue l'itinerario delle "[Chemins du Mont St Michel](#)". È quindi possibile seguire le loro indicazioni (sagoma del Monte Bianco su sfondo blu)

## Comment venir ?

Trasporto

Langon è sulla linea SNCF [Rennes Redon](#).

I mezzi di trasporto in Bretagna sono raggruppati su [Breizhgo](#) e [Mobibreizh](#).

# Sulla tua strada...

---



## Chiesa di Langon (A)

Chiesa romanica costruita all'inizio del X secolo dai monaci di St Sauveur de Redon e ampliata nei secoli successivi.

Il suo campanile con le sue dodici campane simboleggia i dodici apostoli intorno al Padre Eterno.

Nell'absidiola nord, pittura murale del XIII e XIV secolo.

E' dedicato a San Pietro e Paolo e parzialmente inserito nell'elenco dei monumenti storici.

E' appena stato completamente restaurato.

Credito fotografico : Amis Bretons de Colomban

---



## Cappella Ste Agathe (B)

Nell'antichità, le terme gallo-romane con abside in cul de four, con una decorazione dipinta del II secolo scoperta nel 1839 e raffigurante "Venere alla toilette", poi trasformata in una chiesa nel VI secolo dedicata a San Vernier e poi in una cappella funeraria, la cappella Ste Agathe è classificata come monumento storico.

Credito fotografico : Amis Bretons de Colomban

---



## Viadotto Corbinières (C)

Viadotto della linea ferroviaria tra Rennes e Redon costruito tra il 1858 e il 1861 in bugnato. E' lunga 139 metri e alta 30 metri. I suoi archi obliqui per resistere alla corrente ne fanno un'opera d'arte notevole. Due dei suoi pilastri ospitano i pipistrelli.

Credito fotografico : Amis Bretons de Colomban

---



## Cappella Notre Dame du Bon Port. (D)

La cappella fu costruita nel 1644 da Jean Le Marchand, Sieur de Tréguily, in seguito a un voto fatto a Notre Dame per proteggere le sue riserve di sale durante le inondazioni della Vilaine.

Credito fotografico : Amis Bretons de Colomban