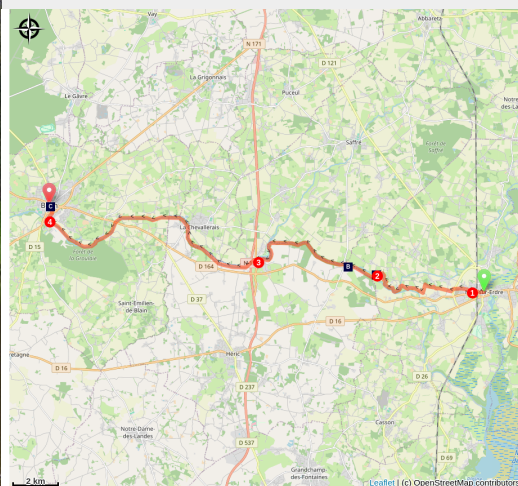


Nort-sur-Erdre a Blain

France - Pays de la Loire



Le port et le château de Blain (Amis Bretons de Colomban)



Lungo il Canal de Nantes à Brest,

Percorso lungo il Canal de Nantes à Brest o i suoi calanchi di alimentazione. Le serrature punteggeranno il viaggio. Gli uccelli ci accompagneranno. Nessun problema di dislivello, solo il piacere di camminare in mezzo alla natura.

Informazioni utili

Pratica : A piedi

Durata : 6 h 36

Lunghezza : 26.3 km

Dislivello positivo : 163 m

Difficoltà : Media

Tipo : Etape

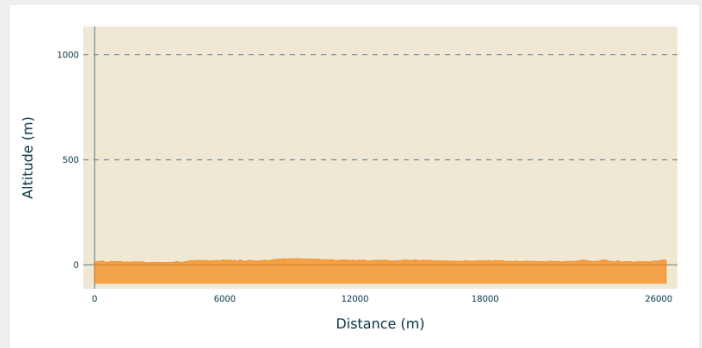
Itinerario

Partenza : Chiesa di San Cristoforo, Rue de la Paix, 44390, Nort-sur-Erdre

Arrivo : Eglise St Laurent, Place Jean Guihard, 44130, Blain

Comuni : 1. Pays de la Loire

Profilo altimetro

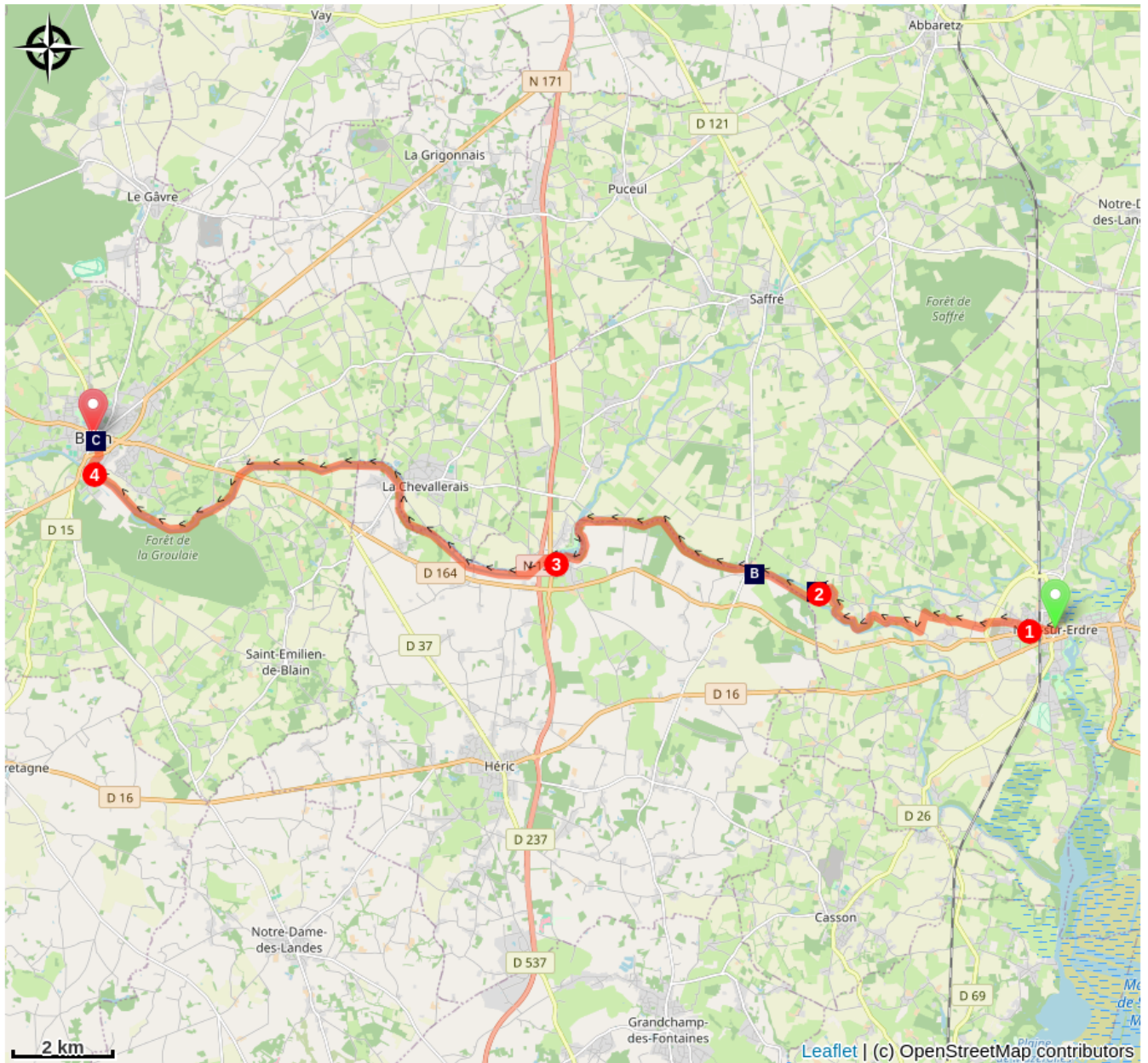




Altitudine minima 10 m Altitudine massima 29 m

Dalla chiesa di Nort-sur-Erdre, girare a destra in Aristide Briant Street, poi Fairand Street che la estende. Dopo il passaggio a livello, proseguire sulla D169 girando a sinistra al bivio. Al cimitero, girare a destra in rue des Fauvettes.

1. Seguite questa strada e alla sua fine proseguite dritti sulla pista. All'incrocio del Calvario, prendere la strada a destra, poi all'incrocio girare a sinistra. Al prossimo incrocio, prendere la pista sulla sinistra e raggiungere la strada. Poi girare a destra e seguire la strada fino all'ingresso de "La Dubertière". Poi prendere il sentiero a sinistra lungo la grondaia del canale.
2. Al secondo incrocio con una strada, prendere la strada a sinistra e raggiungere il canale. Prendere l'alzaia sulla destra. Superare la chiusa di Pas d'Héric e, al ponte che segue, attraversare il ponte e proseguire sull'altra sponda del canale.
3. All'incrocio con la D357, alla fine della zona di ritenzione idrica lungo il canale, attraversare nuovamente il canale e prendere l'alzaia sull'altra sponda. Passare sotto la superstrada (riconoscibile dal livello di rumore), passare la chiusa di Remaudais, la chiusa di Gué de l'Atelier, la chiusa di Terrier e la chiusa di La Prée. Raggiungere il porto di Blain sul molo di Surcouf.
4. Al centro del molo, girare a destra, Chemin des Mariniers e, direzione Centre Ville. All'incrocio con rue de la Petite Arche, proseguire attraverso la strada per il sentiero pedonale fino a raggiungere rue Jean Moulin. Su questa strada, girare a sinistra sul sentiero pedonale e raggiungere la via Lucie Aubrac. Attraversare il Bd de la Résistance e prendere la Allée Jacques Prévert di fronte. Attraversate l'Avenue de La République e proseguite lungo l'Allée des Tilleuls fino a raggiungere la chiesa.

Sulla tua strada...



 Il canale alimentare del canale (A)
 Le Gallerie Acustiche di Blain (C)

 Il canale da Nantes a Brest (B)

Tutte le informazioni utili

Consigli

Questo percorso segue l'itinerario delle "[Chemins du Mont St Michel](#)". È quindi possibile seguire le loro indicazioni (sagoma del Monte Bianco su sfondo blu).

Sulla tua strada...



Il canale alimentare del canale (A)

Ad ogni passaggio della chiusa, una chiatta muove 300m³ di acqua. Per compensare questo, il canale è alimentato da canalette che collegano i serbatoi situati ad una quota più elevata al canale.

Questo canale, lungo 22 km, collega il Grand réservoir de Vioreau al canale. Comprende viadotti o sottopassaggi. La pendenza costante è di 14cm/km e la velocità dell'acqua è di 1Km/ora.

Credito fotografico : Amis Bretons de Colombar



Il canale da Nantes a Brest (B)

Il canale da Nantes a Brest è lungo 360 km e attraversa tutta la Bretagna. La decisione di costruirla fu presa da Napoleone I nel 1804. L'obiettivo era quello di collegare i porti militari dell'Ovest (Nantes, Brest Lorient e St Malo) e di aggirare il blocco navale inglese. Collega 8 fiumi (tra cui l'Isac) ed è punteggiato da 236 chiusa.

Siamo qui sul Bief de partage, il punto più alto tra i fiumi Erdre e Isac. Il canale è alimentato dai canaloni che collegano i serbatoi al canale.

Credito fotografico : Amis Bretons de Colombar



Le Gallerie Acustiche di Blain (C)

Nel VI secolo, dall'arco che si trova sul sito di quest'ultimo è partita tutta una rete di gallerie che collegano diversi punti della città. Parlando attraverso un'apertura nell'arco, la voce si è propagata attraverso le gallerie ed è uscita nei diversi punti di ascolto. Purtroppo, queste gallerie sono state annegate quando il canale è stato scavato nel XIX secolo. All'inizio del XX secolo, Émile Mouette, detto "il sussurratore", ha sostituito la rete e ha trasmesso le informazioni affidategli. Allo stesso tempo ha cercato di ripristinare la rete. A Coblenza (Germania) esiste una rete identica.

Credito fotografico : Amis Bretons de Colombar