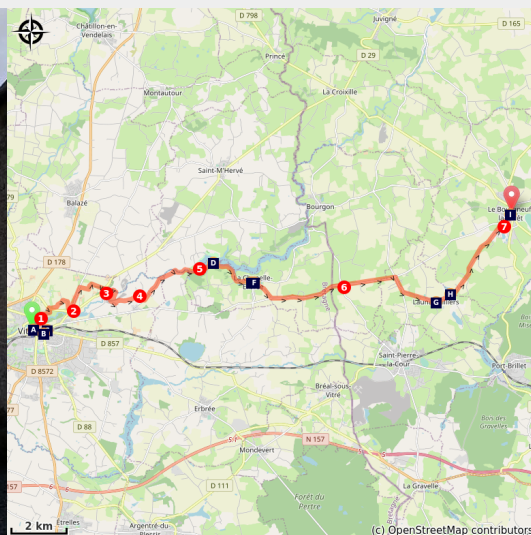


# Vitré a Le Bourgneuf-la-Forêt

France - Bretagne



Mairie de la Chapelle-Erbée (Amis saint Colomban)



*La Via Columbani attraversa molte frazioni e costeggia parte del lago dell'Alta Vilaine. Metà della tappa si svolge su strade dipartimentali che invitano alla prudenza.*

Una tappa abbastanza collinare la cui pendenza è in costante aumento fino al traguardo di Bourgneuf-La-Forêt. All'inizio del percorso, siamo sui marcatori rosso e bianco fino al Plan d'Eau de la Haute Vilaine.

## Informazioni utili

Pratica : A piedi

Durata : 6 h 12

Lunghezza : 24.8 km

Dislivello positivo : 368 m

Difficoltà : Media

Tipo : Etape

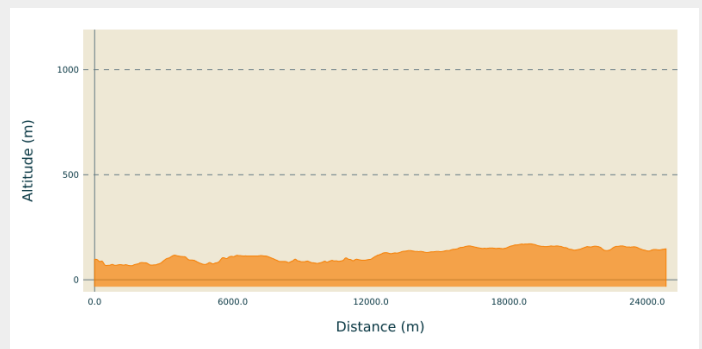
# Itinerario

**Partenza** : Chiesa Notre-Dame, place Notre-Dame, 35 500 Vitré

**Arrivo** : Chiesa Saint-Martin, place de l'Église, 53410 Le Bourgneuf-la-Forêt

**Comuni** : 1. Bretagne  
2. Pays de la Loire

## Profilo altimetro

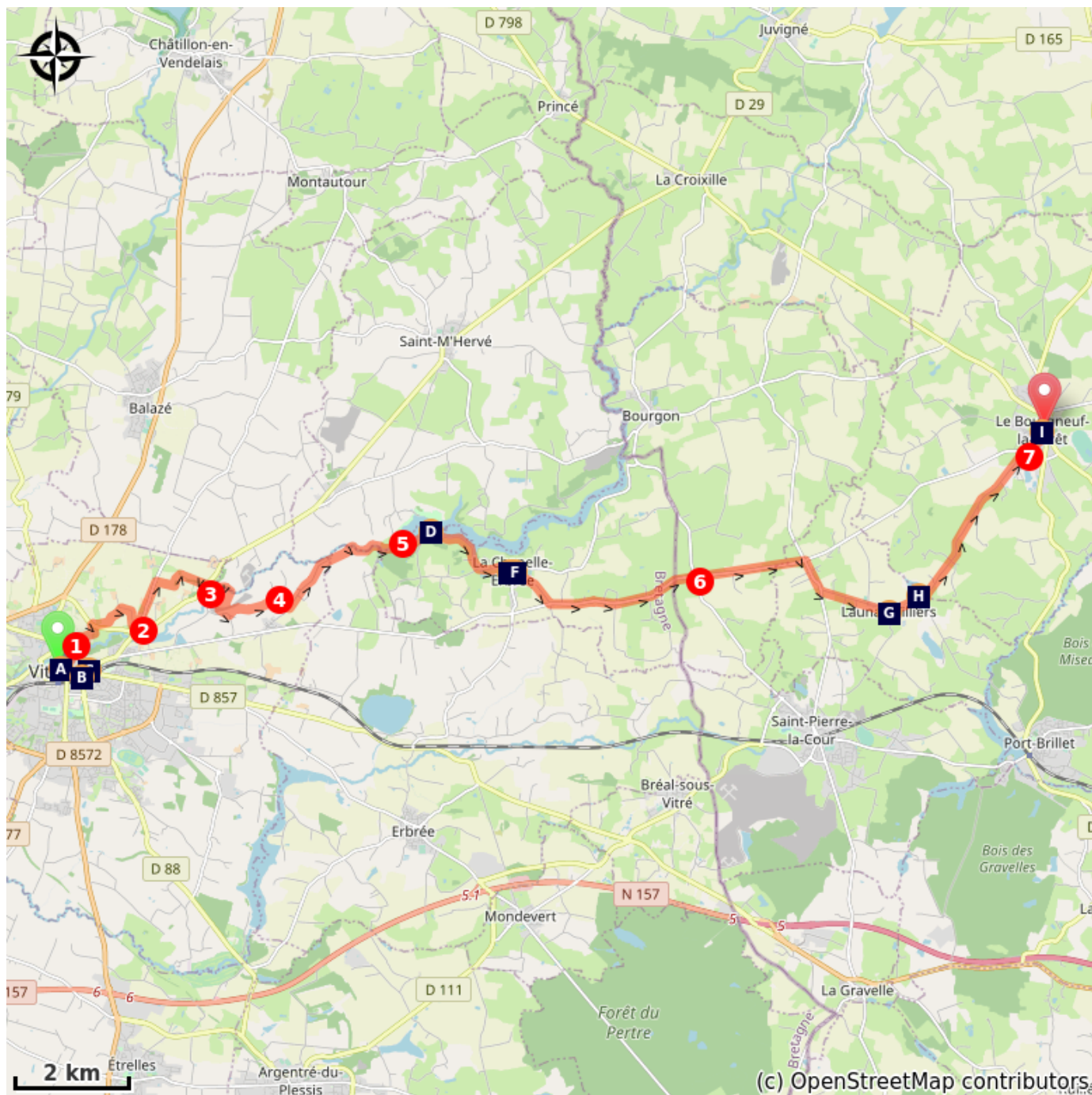


Altitudine minima 67 m Altitudine massima 171 m

Davanti alla chiesa Notre-Dame de Vitré a sinistra e a destra sulla promenade du Val, segni bianchi e rossi, scendere ad attraversare La Vilaine, chemin de Plaisance a destra chemin de Villaudin

1. A destra, lasciare Chemin de Villaudin, attraversare la circonvallazione Vitré D 179, girare a destra lungo la circonvallazione per alcuni metri, all'incrocio sulla destra.
2. Girare a sinistra all'incrocio con la D 130, dopo i poderi prendere una strada di campagna sulla destra, segnalata in rosso e bianco, primo sentiero a sinistra, davanti alla siepe di alberi sulla destra, a destra all'incrocio con la D 277, prima strada a sinistra per alcuni metri.
3. Scendere il sentiero a destra, attraversare il Roche Blossac, dritto, a destra all'incrocio nel bosco, dritto su strada asfaltata, sentiero a 90 gradi a sinistra, primo sentiero a destra, segnaletica bianca e rossa.
4. All'incrocio con la strada asfaltata girare a destra, al secondo incrocio a sinistra, dritto, segnalato in rosso e bianco, seguire La Vilaine.
5. A destra per prendere la diga si lascia la segnaletica bianca e rossa, si segue l'acqua, si esce dal lungomare e si rimane sulla strada asfaltata, rue du Lac, si prosegue dritti verso La Chapelle-Erbée, rue du Bourg-Neuf, a sinistra all'incrocio con la D 34
6. All'incrocio con la D 106 a Hameau La Brécinière, dritto sulla D 123 al prossimo incrocio girare a destra sulla D 158 in direzione Launay-Villiers, girare a sinistra sulla D 279 in direzione Launay-Villiers, route de la Rabine, a sinistra davanti alla chiesa D 279 route des Étangs, dritto sulla D 279
7. Girare a destra all'incrocio con la D 123 route de Vitré, rue de Bretagne, dopo il parcheggio sulla sinistra prima strada a sinistra rue du Temple dritto tra le case si arriva a Place de l'Eglise.

# Sulla tua strada...



- ⦿ Chiesa di Nostra Signora di Vitré (A)
- ⦿ La vecchia torre di San Martino a Vitré (C)
- ⦿ Chiesa Saint-Ouen a La Chapelle-Erbrée (E)
- ⦿ Église Sainte-Trinité a Launay-Villiers (G)
- ⦿ Chiesa Saint-Martin a Le Bourgneuf-la-Forêt (I)

- ⦿ Chiesa Saint-Martin à Vitré (B)
- ⦿ Stagno de la Haute Vilaine (D)
- ⦿ La Chapelle-Erbrée Municipio (F)
- ⦿ Château de Villiers a Launay-Villiers (H)

# Tutte le informazioni utili

# Sulla tua strada...

---



## 📍 Chiesa di Nostra Signora di Vitré (A)

L'aspetto attuale della chiesa della Madonna, ricostruita tra il 1440 e il 1580 circa, è quello del XV e XVI secolo. Come edificio di transizione tra il tardo Medioevo e il primo Rinascimento, si è adattato al mutare del gusto: nel decoro gotico fiammeggiante si distinguono motivi ornamentali rinascimentali (lato sinistro della facciata sud).

Siamo in presenza di una chiesa cosiddetta "a più falde": la moltiplicazione dei timpani sulle navate laterali, trafitti da ampie finestre, permette alla luce di risplendere più ampiamente su un edificio senza finestre alte.

La facciata principale, sul lato ovest, è meno elaborata di quella sul lato sud. Era infatti mascherata dalla Grande Sala del Tessuto, in legno, sostituita dopo l'incendio del 1886 da una sala del burro in ghisa e mattoni, distrutta negli anni Sessanta.

Fonte sito web della città di Vitré

Credito fotografico : Amis saint Colomban

---



## 📍 Chiesa Saint-Martin à Vitré (B)

L'attuale chiesa di San Martino è in stile neoromanico. Rimane ancora oggi il più importante edificio neoromanico di Ille-et-Vilaine. La costruzione iniziò nel 1883 e l'edificio fu consacrato nel 1895. È probabile che la sua struttura sia di metallo, un'intelaiatura su cui sono state innestate delle macerie. Questa tecnica, praticata fin dal 1850, aveva il triplice vantaggio di una costruzione veloce, economica e solida.

Credito fotografico : Amis saint Colomban



## 📍 La vecchia torre di San Martino a Vitré (C)

La chiesa di San Martino non era ancora stata eretta come parrocchia all'inizio del XV secolo. Si trovava però al centro di una delle prime periferie vitree, già alla fine dell'XI secolo. Fu distrutta alla fine degli anni ottanta del XIX secolo, mentre una nuova chiesa di San Martino fu costruita più a sud e più a ovest. Tuttavia, il vecchio campanile, noto come Tour du Vieux-Saint-Martin, è stato conservato.

Insieme agli altri tre campanili della città, con le alte torri del castello e quello delle Bridole, è uno dei monumenti che danno a Vitré una silhouette molto particolare.

Credito fotografico : Amis saint Colomban



## 🌿 Stagno de la Haute Vilaine (D)

Lanciato nel 1982, il ruolo del corpo idrico dell'Alta Vilaine è quello di proteggere l'agglomerato di Rennes dalle inondazioni invernali; fornisce inoltre una riserva di acqua potabile per i bacini di Rennes e Vitré e sostiene i flussi di acqua bassa per garantire la qualità dell'acqua a La Vilaine durante l'estate.

Credito fotografico : Amis saint Colomban



## 📍 Chiesa Saint-Ouen a La Chapelle-Erbrée (E)

L'attuale chiesa parrocchiale fu costruita a partire dal 1841 dall'architetto Charles Langlois<sup>15</sup>, la cui torre è stata completata nel 1843; fu benedetta il 15 maggio 1844 da Mons. de Saint-Marc, Arcivescovo di Rennes. Il suo coro, a forma di abside poligonale, è stato ricostruito nel 1872.

Credito fotografico : Amis saint Colomban



## 📍 La Chapelle-Erbrée Municipio (F)

Nel 1905, il signor Mellet, l'architetto dei castelli della regione del Vitré, eresse a La Chapelle-Erbrée un sorprendente edificio in questo villaggio rurale senza un significativo patrimonio gotico.

È nello stile di un edificio neogotico, utilizzato dalla fine del XIX secolo nelle città medievali con un ricco passato come Vitré, Fougères, Redon o Saumur.

Credito fotografico : Amis saint Colomban



## 📍 Église Sainte-Trinité a Launay-Villiers (G)

L'edificio fu costruito nel 1636.

La chiesa ha una pianta a croce latina. Nel XIX secolo, il soffitto piatto del coro è decorato con una sacrestia a cinque facce e il campanile è stato costruito. Sulle facciate, lo stemma di René Godard è scolpito in un tondo su scudi di granito.

Se la chiesa è aperta, visitate l'interno con il Monumento ai Morti della Grande Guerra.

Credito fotografico : Amis saint Colomban

---



## 📍 Château de Villiers a Launay-Villiers (H)

Costruito nel 1857, questo castello è costruito in pietra rivestita.

Credito fotografico : Amis saint Colomban

---



## 📍 Chiesa Saint-Martin a Le Bourgneuf-la-Forêt (I)

La modestissima chiesa ha un magnifico campanile che valorizza se la chiesa è aperta scoprire la sua statuaria e il soffitto ligneo dipinto e un interno splendidamente decorato.

Credito fotografico : Amis saint Colomban