# Le Bourgneuf-la-Forêt a Chailland

France - Pays de la Loire

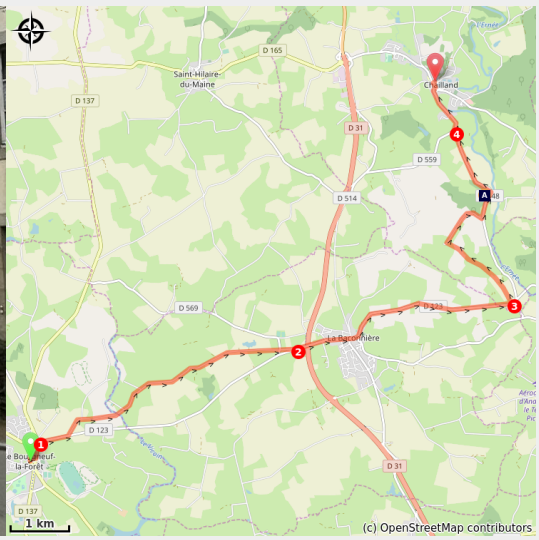


Église Notre-Dame au centre de Chailland (Amis saint Colomban)

## *Corso di ondulazione su strada dipartimentale a piedi con cautela.*

Corso di ondulazione su strada dipartimentale a piedi con cautela. I vecchi sentieri sono scomparsi a favore della coltivazione intensiva. I campi di cereali danno una certa monotonia a questa breve tappa.

### Informazioni utili

- Pratica : A piedi
- Durata : 4 h
- Lunghezza : 15.2 km
- Dislivello positivo : 229 m
- Difficoltà : Facile
- Tipo : Etape

# Itinerario

**Partenza** : Saint-Martin Church, place de l'Église, 53 410 Le Bourgneuf-la-Forêt
**Arrivo** : Chiesa Notre-Dame, 1 rue de la Forge, 53 420 Chailland
**Comuni** : 1. Pays de la Loire

## Profilo altimetro

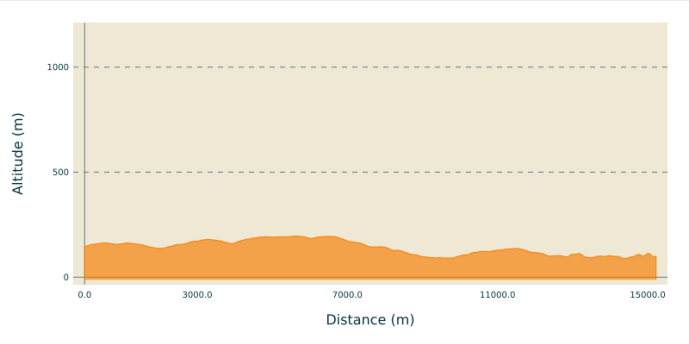


Altitudine minima 88 m  Altitudine massima 196 m

Davanti alla chiesa di Saint-Martin a Le Bourgneuf-la-Forêt a destra rue Principale, prima strada a destra rue des Poiriers, a sinistra rue du Trianon D 123

1. Girare a destra all'incrocio del Calvario D 123, prima strada a sinistra Le Petit Fresnay, dritto su strada asfaltata, girare a destra all'incrocio di Les Beillardières, dritto.
2. Girare a sinistra all'incrocio con la D 123, superare la D 31, rue du Bourgneuf, place de l'église, passare il cimitero D 123
3. Dopo l'incrocio per La Primaudière, sulla sinistra si prende il sentiero nel boschetto, segnaletica bianca e rossa per il Tour des Marches de Bretagne, prima strada a destra, dritto dopo una svolta a destra sulla D 548.
4. All'incrocio a destra D 548 quai d'Hudéot a sinistra all'incrocio con rue Saint-Hilaire si arriva alla chiesa Notre-Dame de Chailland

# Sulla tua strada...

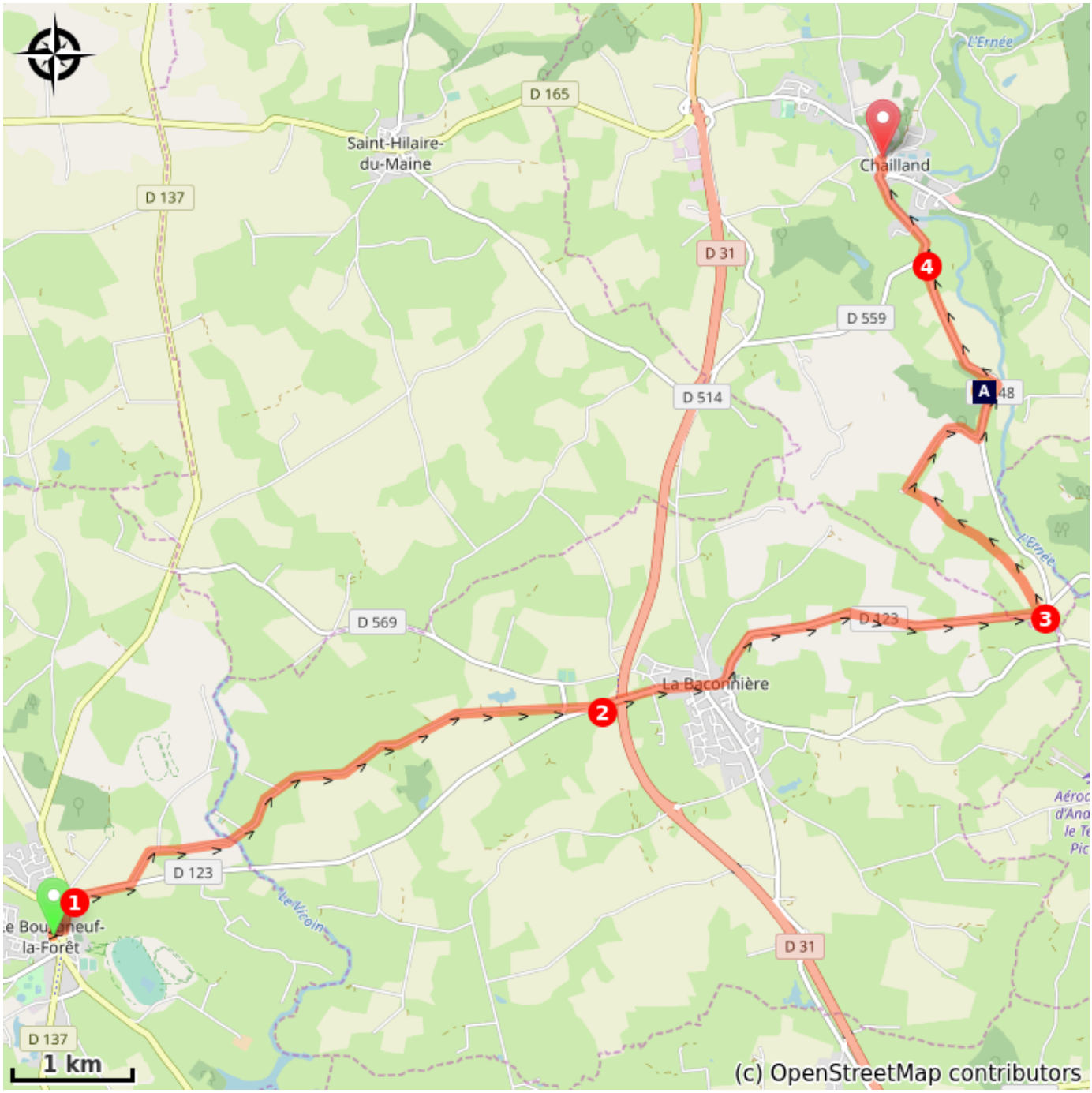


Castello Clivoy a Chailland (A)

Chailland in Mayenne (B)

# Tutte le informazioni utili

# Sulla tua strada...

## Castello Clivoy a Chailland (A)

Immerso nella valle dell'Ernée, vicino a Chailland, il parco e il giardino del Château de Clivoy (classificato come "Giardino Notevole") apre, da maggio a settembre, le porte di un mondo senza tempo. Dal nobile orto con serra, stagno, aranciera... ai bastioni rocciosi della vecchia postazione militare. Dai sei ettari del parco inglese ai sentieri...
Il castello vi offre un gîte nei suoi annessi.

Credito fotografico : http://www.clivoy.fr/home

## Chailland in Mayenne (B)

Chailland è menzionata intorno al 1085, nel cartulario di Ronceray d'Angers. Nel XVI secolo la città subì i disastri delle guerre di religione. Terra di allevamento e cultura, la città prosperò con l'insediamento di fucine del XVII secolo. La presenza di foreste e del fiume Ernée ha giustificato l'installazione delle Forges de Chailland. All'inizio della prossima tappa di via Columbani si può attraversare il vecchio sito delle Forge.
Il cardinale de Mazarin acquistò la fucina nel 1657 e da allora è rimasta una dipendenza del Ducato di Mayenne. Durante la Rivoluzione, la fucina impiegava 500 operai e 400 cavalli e muli. La chiesa neogotica di Chailland (1892) fu costruita nello stile del XIII secolo in sostituzione di una chiesa romanica.

Credito fotografico : Amis saint Colomban