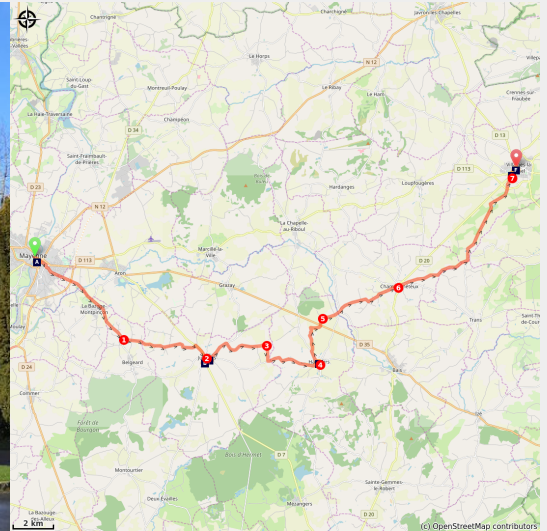


# Mayenne a Villaines-la-Juhel

France - Pays de la Loire



Clocher de l'ancienne église à Villaines-la-Juhel (Amis saint Colomban)

*Una delle tappe più lunghe della Via Columbani che si può completare in due giorni con una pausa in Jublains o Hambers.*

Questo percorso sulla Via Columbani è prevalentemente su strada, molto collinare e in salita fino al traguardo. La prudenza deve accompagnarvi. I resti archeologici di Jublains, il sito gallo-romano più completo che si possa visitare nell'ovest della Francia, saranno di interesse per gli escursionisti appassionati dell'epoca antica.

## Informazioni utili

Pratica : A piedi

Durata : 9 h

Lunghezza : 36.9 km

Dislivello positivo : 472 m

Difficoltà : Difficile

Tipo : Etape

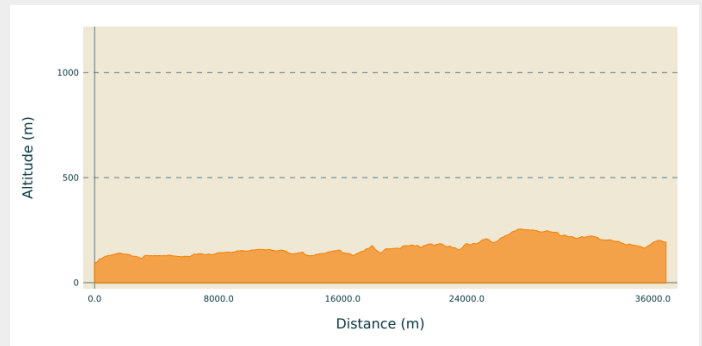
# Itinerario

**Partenza** : Basilica di Notre-Dame-des-Miracles, Parvis Notre-Dame, 53 100 Mayenne

**Arrivo** : Chiesa Saint-Georges, 1 rue Gervaiseau, 53 700 Villaines-la-Juhel

**Comuni** : 1. Pays de la Loire

## Profilo altimetro

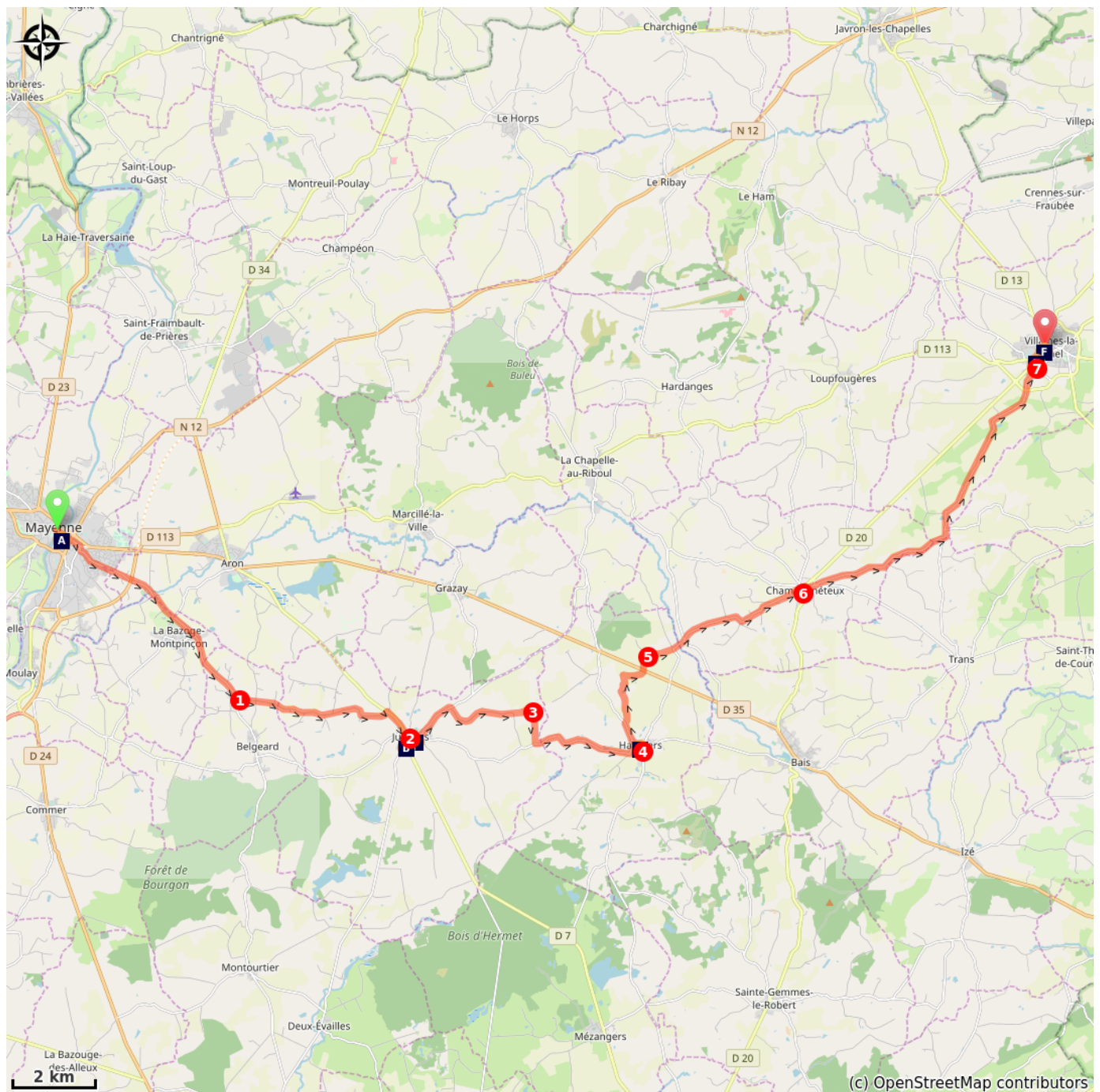


Altitudine minima 95 m Altitudine massima 255 m


Dalla chiesa Notre-Dame de Mayenne scendere verso La Mayenne per attraversarla, ponte di Notre-Dame, dritto su rue Saint-Martin, alla rotonda dritto su rue de la Madeleine, alla rotonda seconda strada a destra rue Grinhard, all'incrocio prima strada a sinistra rue Saint-Louis, route de Belgeard D 207 E, fare attenzione su questa strada.


1. All'Ancien Bourg de Belgeard, girare a destra in direzione di La Guesnerie, proseguire dritto, girare a destra all'incrocio con la D7 per Jublains.
2. Dopo il cimitero girare a destra rue du Mur, davanti al sito archeologico, a sinistra rue de la Libération, all'incrocio dritto sulla D 129, fino all'incrocio di Doucé a destra davanti alla croce, dritto.
3. Dopo aver superato Le Haut Crué in una curva a sinistra prendere una strada sterrata sulla destra, sempre dritto prendere la strada asfaltata sulla sinistra D 241, all'incrocio di Hambers girare a sinistra sulla D 241 rue des Abbés Gaugain.
4. A sinistra all'incrocio della chiesa D 236, seguire la segnaletica bianca e rossa, a destra verso La Pittière, subito dopo lo stagno attraversare la frazione, a destra all'incrocio dei sentieri di campagna, attraversare la strada per Bais D 35, seguire la segnaletica bianca e rossa.
5. All'incrocio di fronte allo stagno girare a destra, seguire i cartelli rossi e bianchi, sempre dritti ad ogni incrocio. All'incrocio con la D 237 si lascia il faro rosso e bianco. Rimanere sulla strada principale, attraversare la frazione di Sainte-Marie C3
6. All'incrocio dritto su rue des Ormeaux, girare a sinistra sulla D 20, davanti alla chiesa girare a destra su rue des Rosiers, dopo la rotonda girare a sinistra sulla D 239 a destra del cimitero, dritto a sinistra all'incrocio con la D 240, dritto fino a Villaines-la-Juhel, rue des Coevrons.
7. Girare a destra in rue Saint-Georges e si arriva alla chiesa Saint-Georges a Villaines-la-Juhel.


# Sulla tua strada...



 Chiesa di Saint Martin a Mayenne (A)

 Chiesa Saint-Gervais-et-Saint-Prottais a Jublains (C)

 Campanile dell'ex chiesa di San Giorgio (E)

 Museo Archeologico della Contea di Jublains. (B)

 Chiesa di San Gervais e San Prottais in Hambers (D)

 Chiesa Saint-Georges a Villaines-la-Juhel (F)

# Tutte le informazioni utili

# Sulla tua strada...

---



## 📍 Chiesa di Saint Martin a Mayenne (A)

Secondo padre Angot, la chiesa era un tempo annessa a un monastero e le sue origini potrebbero risalire al IX secolo. Tuttavia, la chiesa attuale non è anteriore all'XI secolo. Durante la Rivoluzione, la chiesa fu chiusa nel 1794 e poi trasformata in fienile fino al 1800, quando fu riaperta. Di epoca romanica, la chiesa ha conservato la navata centrale, le braccia e l'incrocio del transetto. La chiesa ha una pala d'altare dell'inizio del XVII secolo. È in legno e i suoi dipinti imitano il marmo per farla sembrare una pala d'altare Laval.

Credito fotografico : Amis saint Colomban

---



## 🏛️ Museo Archeologico della Contea di Jublains. (B)

Il museo, inaugurato nel 1995. Alcune delle opere qui esposte provengono da vecchi scavi effettuati sul sito e da depositi dei musei Laval o Mayenne. Le collezioni esposte andarono inizialmente al di là dell'ambito della città romana, estendendosi alle scoperte archeologiche del resto del dipartimento, dal primo periodo preistorico fino al XVI secolo. Da allora, si è deciso di dedicarla esclusivamente al periodo romano.

[Museo dei Giublins](#)

Credito fotografico : [www.hautemayenne-tourisme.fr](http://www.hautemayenne-tourisme.fr)

---



## 📍 Chiesa Saint-Gervais-et-Saint-Protais a Jublains (C)

Il primo edificio cristiano risale al VI o VII secolo sul sito delle terme gallo-romane le cui mura sono state distrutte. La sua dedica, risalente all'epoca merovingia, è identica alla cattedrale di Le Mans.

L'attuale edificio risale al XIX secolo.

Credito fotografico : <http://benjylecter.blogspot.com>

---





## 📍 Chiesa di San Gervais e San Protais in Hambers (D)

La chiesa risale al XII o XIII secolo, la sua architettura romanica è stata rielaborata nel XV e XVII secolo. L'ultima pietra del coro fu posta nel 1684. La particolarità esterna dell'edificio risiede nel campanile-campanile rinforzato con contrafforti e un arco intermedio. Questo tipo di campanile è eccezionale nella regione.

In questa chiesa con due pale d'altare, di cui una notevole del XVI secolo (PP 53113\_3), gli stalli rinascimentali in legno chiaro sono semplici:

Sul retro una decorazione vegetale, foglie di quercia, ghirlande di foglie.

I sedili le cui quattro misericordie sono decorate con teste, una delle quali è una testa di maiale, i braccioli sono teste di uccelli e le separazioni hanno tutte piccole teste.

Fonte : [petit-patrimoine.com](http://petit-patrimoine.com)

Credito fotografico : Crédit photo : G069 - Sous Licence Creative Commons



## 📍 Campanile dell'ex chiesa di San Giorgio (E)

L'ex chiesa di San Giorgio fu costruita durante il Medioevo classico (XII secolo). Resti dell'ex chiesa parrocchiale, dedicata a San Giorgio, è stata demolita nel febbraio 1963, ma il suo campanile è stato conservato e restaurato nello stesso anno e mantiene la sua funzione di richiamo alla preghiera con le sue tre campane. L'edificio ha una disposizione a lisca di pesce caratteristica del suo tempo.

Credito fotografico : Amis saint Colomban



## 📍 Chiesa Saint-Georges a Villaines-la-Juhel (F)

Il nome Villaines potrebbe derivare dal latino "villa" che corrisponde ad una tenuta agricola isolata. La località è menzionata in un manoscritto del VII secolo con il nome di "Vilhena".

Juhel era il nome di una famiglia di baroni imparentati con i Carolingi che vivevano a Mayenne e possedevano una fortezza a Villaines, di cui rimane solo la base del mastio dell'XI secolo. La strada romana Jublains-Lisieux passava vicino alla città attuale.

Chiesa neogotica del XX secolo che sostituisce la vecchia chiesa. Il campanile sul portico d'ingresso sembra essere piuttosto corto in attesa di una successiva elevazione.

Credito fotografico : Amis saint Colomban