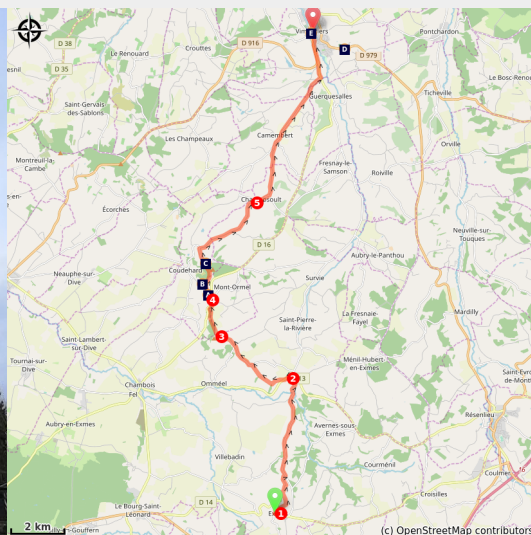


Exmés a Vimoutiers

France - Normandie



Église Notre-Dame à Vimoutiers (Amis de saint Colomban)



Informazioni utili

Pratica : A piedi

Durata : 6 h

Lunghezza : 24.6 km

Dislivello positivo : 354 m

Difficoltà : Media

Tipo : Etape

Il percorso è molto spesso irregolare, senza particolari difficoltà. Il patrimonio costruito della memoria e delle chiese vi viene offerto.

I paesaggi e il rilievo collinare del dipartimento di Orne vi accompagneranno. Un memoriale delle battaglie della liberazione della Normandia nel 1944 vi offre una visita.

Userete le strade della contea, quindi fate attenzione.

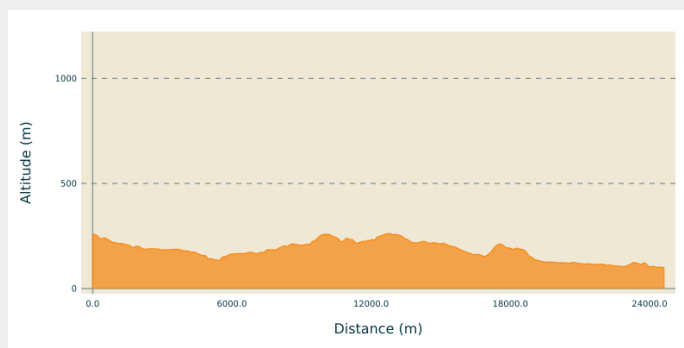
Itinerario

Partenza : Chiesa Saint-André, place du Marché, 61 310 Exmés

Arrivo : Chiesa Notre-Dame, 1 avenue du Général-de-Gaulle, 61 120 Vimoutiers

Comuni : 1. Normandie

Profilo altimetro

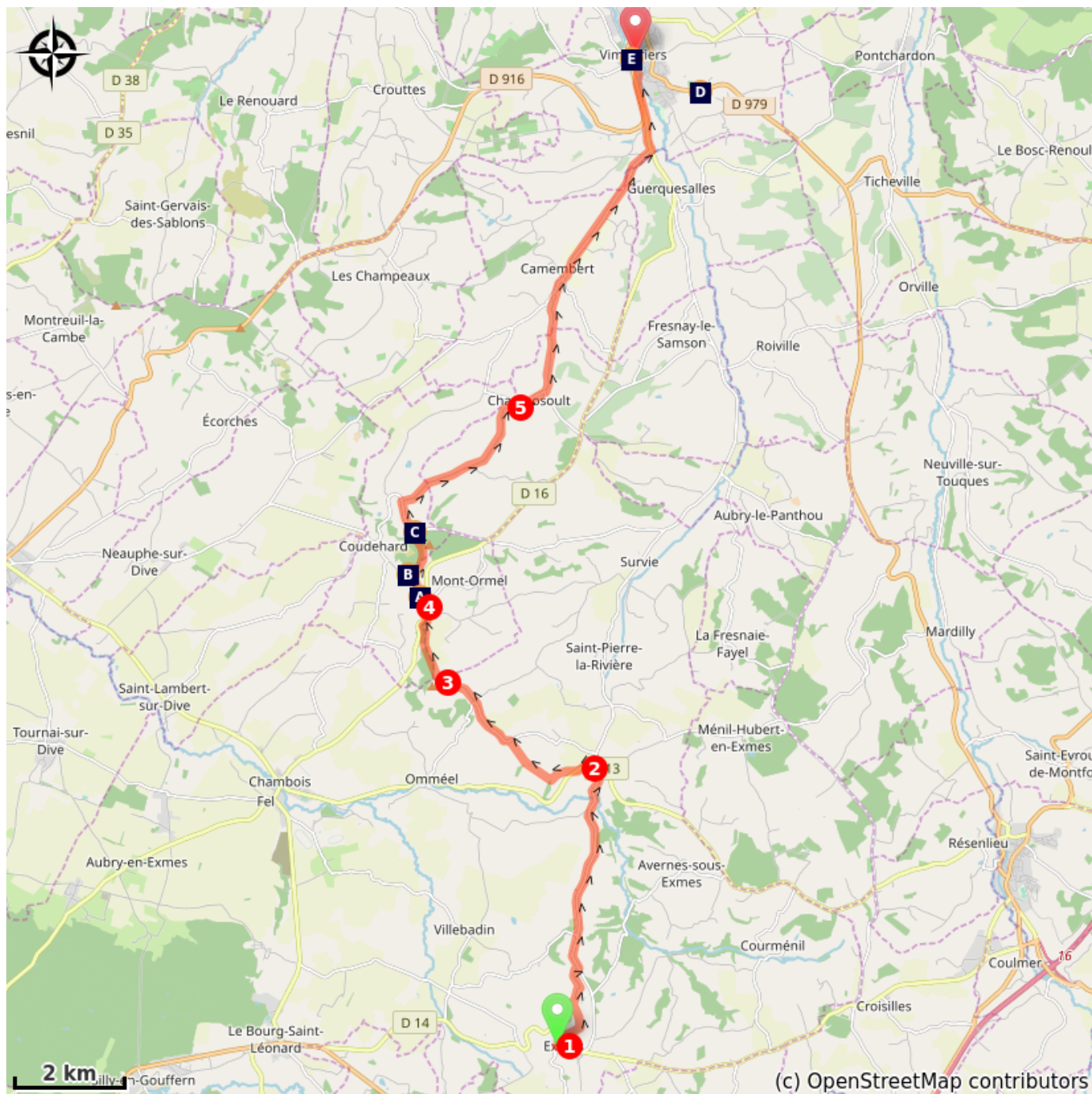


Altitudine minima 99 m Altitudine massima 262 m

Dalla chiesa Saint-André attraversare la piazza del mercato a sinistra rue Neuve, a destra Grande-Rue, a sinistra D 26

1. Dopo 100 metri girare a destra su strada sterrata, Chemin des Fontaines et de la Beslière C8, a sinistra verso C 10 rue des Gassias, dritto su strada asfaltata, rimanere sulla strada principale, a sinistra all'incrocio con D 26
2. All'incrocio con la D 13 a sinistra, a destra sulla prima strada sterrata, a sinistra all'incrocio con la D 713, a destra dritto al bivio, lasciare la D 713, chemin de la blondellerie au Tacq et aux Guesroult VC 4
3. Sentiero a sinistra dopo aver superato la stazione di pompaggio nel prato a sinistra, leggermente a destra lungo i campi ai margini del bosco, a destra all'incrocio con la D 16, a sinistra all'incrocio del Calvario.
4. Girare a destra, salire al Memoriale di Goudehard-Mont-Ormel, superare il museo e scendere lungo il bosco, entrare nel bosco sempre dritto, a sinistra all'incrocio con la D 242, a destra sulla C 4 verso Champosoult.
5. Girare a destra all'incrocio con la D 703, lasciare la D 703 alla curva a destra rimanendo dritti a sinistra, a destra all'incrocio con la D 246, dritti, a sinistra all'incrocio con la D 16, rue de Forfingbridge, scendere dritti all'incrocio con la D 916, avenue des Canadiens, a destra su rue Paul Cléton, a sinistra su rue du Moulin si arriva sulla piazza davanti alla chiesa di Vimoutiers.

Sulla tua strada...



🏛️ 1944 Memoriale di Coudehard-Mont-Ormel. (A)

🏛️ Stele della "Cote 262 Nord" in omaggio ai combattimenti del 1944 (C)

🏛️ Chiesa di Notre-Dame de l'Assomption a Vimoutiers (E)

🏛️ Chiesa di San Pietro e Paolo a Coudehard (B)

🏛️ Tigre blindata germanica di Vimoutiers (D)

Tutte le informazioni utili

Sulla tua strada...



1944 Memoriale di Coudehard-Mont-Ormel. (A)

Situato tra Chambois e Vimoutiers, il Memoriale di Coudehard - Montormel si trova nel cuore della tasca del Falaise. È proprio sul luogo del memoriale che la potente macchina da guerra tedesca dispiegata in Normandia è crollata tra il 18 e il 22 agosto 1944. Montgomery chiamerà questa battaglia "l'inizio della fine della guerra" e, a testimonianza degli sforzi di quattro nazioni alleate per sconfiggere un nemico comune, il Memoriale offre un indimenticabile tuffo nell'inferno della Battaglia di Normandia. La sua scoperta è un'esperienza emotiva ed educativa di raro significato.

Credito fotografico : Amis de saint Colombar



Chiesa di San Pietro e Paolo a Coudehard (B)

Chiesa del XII secolo da visitare dopo il museo di Montormel. La parrocchia di Coudehard, parrocchia sotto la giurisdizione della diocesi di Lisieux prima della Rivoluzione, era sotto il governo dell'abate di Saint-Wandrille. La chiesa parrocchiale di Saint-Pierre-et-Saint-Paul si trova lontano dal paese, sul fianco della collina di Montormel.

La chiesa ha una pianta rettangolare. È coperto da un tetto a capanna, sormontato da un campanile ottagonale su base quadrata coperta di ardesia. Una sacrestia fiancheggia l'angolo sud-est della chiesa. Il tutto è stato splendidamente restaurato. Godetevi la splendida vista da questa chiesa.

Credito fotografico : Amis de saint Colombar



Stele della "Cote 262 Nord" in omaggio ai combattimenti del 1944 (C)

Collina 262: Il nome dato a questa collina si riferisce all'altitudine indicata sulle mappe del personale alleato dell'epoca.

La stele "Hill 262 North" nel comune di Coudehard commemora la fine della Battaglia della tasca del Falaise, dove la prima divisione corazzata polacca, comandata dal generale Maczek, e la quarta divisione corazzata canadese furono impegnate. Durante questo sanguinoso episodio, la Polonia ha pagato un prezzo pesante: 325 soldati uccisi, 1.002 feriti e 114 dispersi.

Credito fotografico : Amis de saint Colombar



Tigre blindata germanica di Vimoutiers (D)

Questo carro armato del 102° battaglione carri armati pesanti (Panzer Abteilung 102), noto come Tiger I tipo E N°231, partecipò al contrattacco dietro la tasca del Falaise il 19 agosto 1944 e si ruppe sulla strada per Vimoutiers. La sua squadra l'ha affondata facendo esplodere due cariche all'interno. Il 21 agosto 1944 la battaglia de "la Poche de Falaise" si concluse con la vittoria degli eserciti alleati.

Credito fotografico : Amis de saint Colomban



Chiesa di Notre-Dame de l'Assomption a Vimoutiers (E)

La nuova chiesa di Vimoutiers, costruita alla fine del XIX secolo, è un edificio neogotico. Sostituisce la chiesa del XVI secolo, già ampliata ma diventata troppo piccola a causa dell'espansione della città nel XIX secolo. Fu costruito tra il 1888 e il 1896 e le sue dimensioni e decorazioni testimoniano l'ambizione dei suoi costruttori.

Le sue due guglie che si protendono verso il cielo e la sua costruzione, fatta di granito, calcare e bugnato, ha resistito all'assalto del tempo e al bombardamento della città del 14 giugno 1944, che ha polverizzato le vetrate. La città di Vimoutiers ha chiesto al maestro vetraio di Chartres, Gabriel Noire, famoso per le sue vetrate a vetro colorato con aggraffatura in cemento armato, di sostituire il tradizionale piombo.

Le vetrate della chiesa raccontano la storia della Normandia e del Pays d'Auge: i vichinghi, i monaci di Jumièges, Giovanna d'Arco, il Camembert, ecc.

L'organo MH elencato, l'ultimo organo creato da Aristide Cavaillé-Coll (il gemello di questo organo, costruito nello stesso periodo, si trova a Mosca). È l'organo più grande del dipartimento di Orne (3 manuali, 1800 canne). Aristide Cavaillé-Coll costruì 499 organi, tra cui quello della chiesa di Notre-Dame de Paris.

L'organo è stato restaurato nel 2018.

Credito fotografico : Amis de saint Colomban