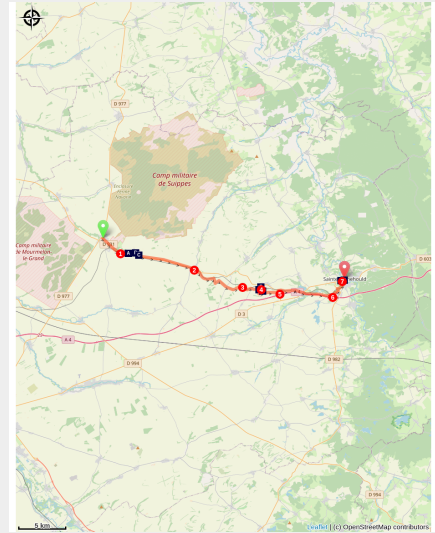


Suippes a Ste-Menehould

France - Grand Est



Moulin de Valmy (Image : Amis de saint Colomban)



Una lunga tappa per scoprire il luogo della battaglia di Valmy e la storia di Sainte-Ménéhould, capitale delle Argonne.

Lasciando Suippes per la Via della Libertà si percorrono i sentieri delle coltivazioni di cereali. A Valmy, scoprirete un episodio importante della storia della Rivoluzione Francese. Terminerete la vostra sosta a Sainte-Ménéhould con il suo ricco passato. Lasciatevi raccontare la storia di questa posizione difensiva attraverso i secoli che le guerre non hanno risparmiato e il suo ospizio creato nel V secolo.

Informazioni utili

Pratica : A piedi

Durata : 8 h

Lunghezza : 32.1 km

Dislivello positivo : 307 m

Difficoltà : Difficile

Tipo : Etape

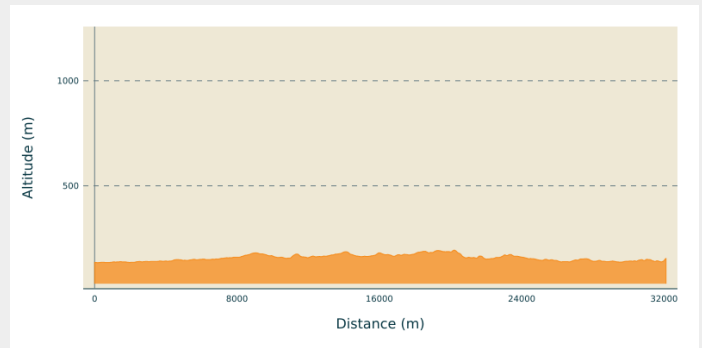
Itinerario

Partenza : Chiesa Saint-Martin, place de l'Hôtel-de-Ville, 51 600 Suippes

Arrivo : Chiesa Notre-Dame, rue du Cimetière, 51 800 Sainte-Ménéhould

Comuni : 1. Grand Est

Profilo altimetro



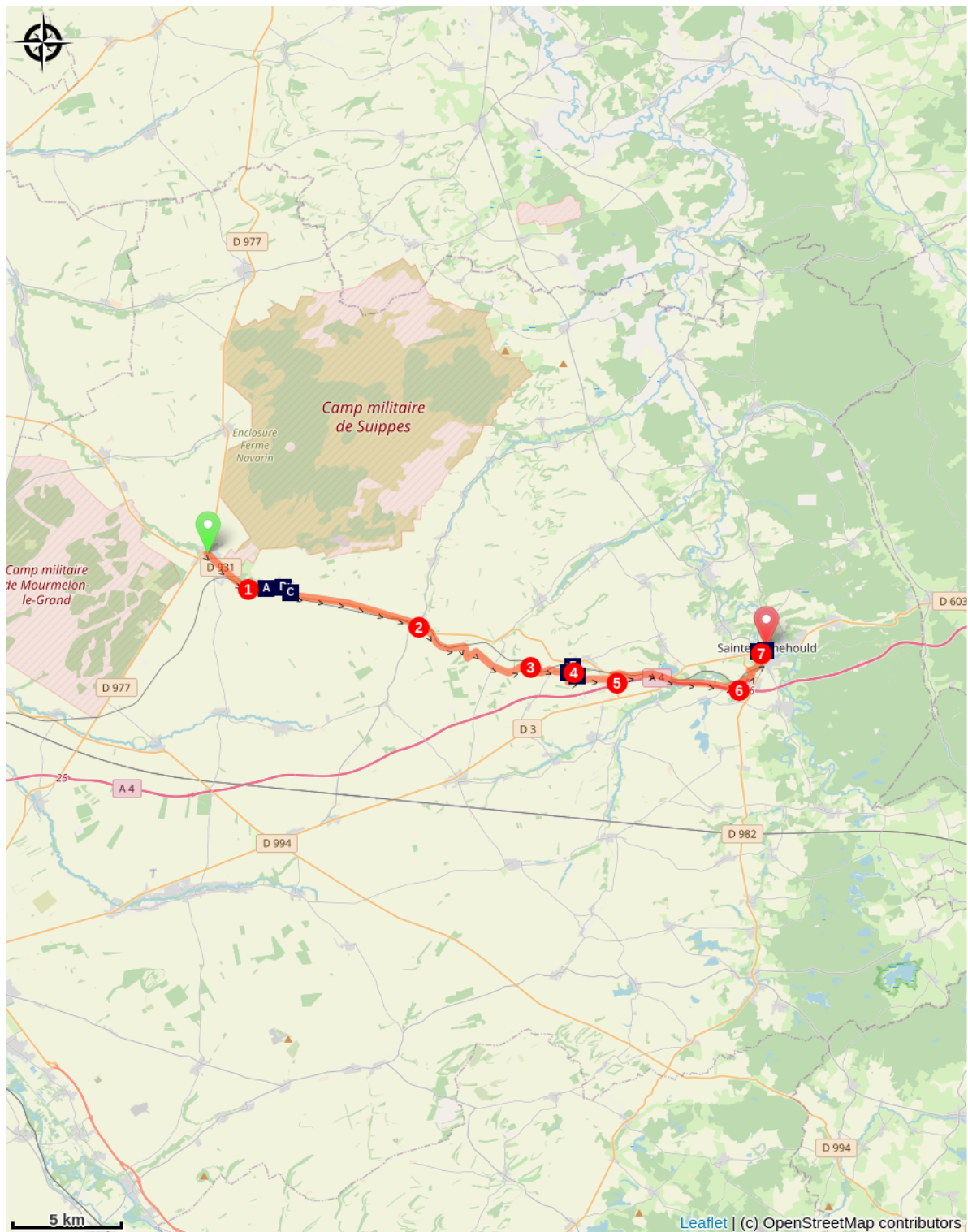
Altitudine minima 134
m

Altitudine massima 194
m

Di fronte alla piazza del municipio girare a destra su rue Buirette Gaulard D 931 poi Avenue du Général Leclerc, proseguire sulla D 931 con cautela su una strada con traffico pesante rimanere sulla sinistra.

1. Dopo l'incrocio ferroviario, 800 metri più avanti, girare a sinistra sulla strada agricola lungo la D 931, attraversare Somme-Suippe, girare a sinistra sulla strada agricola lungo la D 931, Voie de la Liberté.
2. A Somme-Tourbe la seconda strada a destra rue du Pont passa sotto la ferrovia, all'incrocio girare a sinistra, prima strada a sinistra
3. Seconda strada a destra, costeggiare la ferrovia, lasciare la ferrovia con la strada che gira a destra, all'incrocio girare a sinistra e poi a destra, dritto a sinistra alla zampa di gallina.
4. Prima di Valmy, girare a destra per evitare di attraversare la ferrovia, seguire la ferrovia, girare a sinistra sulla D 284, girare a destra davanti alla ferrovia, dopo la cappella della Principessa Ginetti prendere la seconda strada a sinistra.
5. All'incrocio con la D 931 avenue de la Gare, prima strada a destra Chemin de Valmy, proseguire sulla strada sterrata lungo i binari della ferrovia a sinistra, passare sotto il ponte e lungo l'autostrada a destra.
6. A sinistra all'incrocio con la D 85, a sinistra sulla D 982e 2 dopo il ponte sul binario della ferrovia, a destra su chemin de terre, rue de Gergeaux, rue Sainte-Catherine, all'incrocio leggermente a sinistra su rue Menu
7. Girate a destra in rue Florion, dopo la Place d'Austerlitz girate a destra per risalire la rue Dom Pérignon, prendete le scale a destra e arriverete alla chiesa di Notre-Dame.


Sulla tua strada...



 La Voie de la Liberté a Somme-Suippe (A)

 Necropoli nazionale a Somme-Suippe (C)

 Chiesa di San Martino a Valmy (E)

 Ospedale - Hospice a Sainte-Menehould (G)

 Chiesa Saint-Pierre a Somme-Suippe (B)

 Centro storico di Valmy 1792 (D)

 Memoriale generale François-Christophe Kellermann (F)

 Chiesa Notre-Dame a Sainte-Menehould (H)

Tutte le informazioni utili

Sulla tua strada...



La Voie de la Liberté a Somme-Suippe (A)

Camminando lungo la via Columbani all'uscita di Suippes si notano dei dissuasori, ogni chilometro, le cui dimensioni e decorazioni si impongono sul ciglio della strada.

La Via della Libertà è una strada che commemora la vittoria degli Alleati e la liberazione di Francia, Belgio e Lussemburgo durante la Seconda Guerra Mondiale. Segue la rotta seguita dal 3° esercito americano comandato dal generale Patton e più in particolare la rotta dalla Normandia al confine con il Lussemburgo, bypassando Parigi a sud.

Credito fotografico : Image : Amis de saint Colomban



Chiesa Saint-Pierre a Somme-Suippe (B)

La chiesa di San Pietro che era stata donata all'abbazia di Avenay da Guy de Chastillon, arcivescovo di Reims. Costruito su un tumulo nel XIII secolo, il coro, il transetto e il portale occidentale sono del XIV secolo. I due portali laterali sono successivi, la navata centrale ha quattro campate. Ha un organo, opera dei costruttori d'organo Jacquet Henri e Jacquot Théodore. Nel 1852, il campanile viene colpito da un fulmine, viene poi costruito più breve. Al giorno d'oggi, diversi archi sono rinforzati da pareti di agglos. Sulla facciata sud della navata centrale è visibile una meridiana. Alcuni modellini sono decorati con i volti.

Durante la guerra del 1914-1918 la chiesa fu usata come ospedale. Nel 1915 fu aperto un cimitero militare nel comune oggi noto come Necropoli nazionale ad est della Somme-Suippe.

Credito fotografico : Image : Amis de saint Colomban



Necropoli nazionale a Somme-Suippe (C)

Questa necropoli è stata creata nel 1914 e si è sviluppata dal 1919 al 1924. Vi sono sepolti 4.950 soldati francesi, di cui 1.388 in 3 ossari uccisi durante la guerra 1914-1918 e 12 soldati francesi uccisi durante la guerra 1939-1945.

Monumento restaurato nel 2008.

Credito fotografico : Image : Amis de saint Colomban



Centro storico di Valmy 1792 (D)

Il famoso Moulin de Valmy, che simboleggia la vittoria francese sui prussiani nella battaglia di Valmy del 1792, fu distrutto la sera stessa della battaglia per ordine di Kellermann, perché offriva un bersaglio ideale al nemico.

La battaglia iniziò il 20 settembre 1792 quando un esercito prussiano, comandato dal duca di Brunswick, tentò di marciare su Parigi. I generali François-Christophe Kellermann e Charles-François Dumouriez sono riusciti a fermare l'avanzata prussiana vicino al villaggio di Valmy.

Un secondo mulino fu costruito e poi demolito nel 1831. Nel 1947 fu installato un nuovo mulino, proveniente dal Belgio.

[Ulteriori informazioni](#) / Wikipedia Battaglia di Valmy

Credito fotografico : Image : Amis de saint Colomban



Chiesa di San Martino a Valmy (E)

La chiesa di Saint-Martin de Valmy è stata ricostruita quasi interamente nel 1835 (tranne il coro del 1740) sul sito di un edificio più antico. Numerosi restauri sono stati eseguiti nel 1882 e nel 1924.

La facciata è costituita da un ingresso con due lesene con capitelli ionici che sporgono leggermente in avanti e incorniciano un oculo, sormontato da un piccolo frontone triangolare. All'interno, la campata d'ingresso è di stile palladiano, che si eleva con un arco a semicerchio e si estende lateralmente verso le due pareti laterali.

Credito fotografico : Image : Amis de saint Colomban



Memoriale generale François-Christophe Kellermann (F)

François-Christophe Kellermann nacque a Strasburgo nel 1735 da una famiglia di origine sassone. Iniziò la sua carriera militare nel 1750, ma aderì alle idee della Rivoluzione e fu a capo dell'esercito della Mosella durante la battaglia di Valmy (20 settembre 1792).

Fuggì al terrore nel 1793 e sotto l'Impero fu nominato Maresciallo dell'Impero. È entrato in Senato.

L'imperatore Napoleone I gli diede il titolo di duca di Valmy. Si è poi unito a Luigi XVIII che lo ha nominato Gran Croce dell'Ordine di San Luigi, governatore di Strasburgo e pari di Francia.

La famiglia Kellermann ha sempre tenuto vivo il ricordo della vittoria del nonno a Valmy. La pronipote del generale era una benefattrice del comune e una cappella, accanto al memoriale di Kellermann, ricorda questo ricordo.

[Ulteriori informazioni](#): Wikipedia

Credito fotografico : Image : Amis de saint Colomban



Ospedale - Hospice a Sainte-Menehould (G)

Si dice che il primo ospizio in Francia sia stato fondato già nel V secolo a Ménehould da due ebrei in fuga dalla persecuzione del vescovo di Châlons-en-Champagne. Adottano la religione cattolica e si stabiliscono sul sito, che prende il nome di Sainte-Menehould per fondare un ospizio per gli indigenti. Secondo la tradizione, Lord Sigmar, proprietario del sito, è venuto con le sue figlie per portare i suoi servizi per il conforto dei malati. Si dice che una santa del V secolo nella regione di Saint-Dizier abbia dato il suo nome alla città.

Credito fotografico : Image : Amis de saint Colomban



Chiesa Notre-Dame a Sainte-Ménehould (H)

La chiesa della Madonna ha probabilmente sostituito il vecchio castello sulle alture della città fortificata. Risalente al XIII secolo, la chiesa fu ampliata nel XV secolo e poi nel XVIII secolo.

La navata centrale e le due navate laterali estendono il transetto. Sono visibili un gruppo di cappelle.

L'organo risale al XVII secolo.

Credito fotografico : Image : Amis de saint Colomban