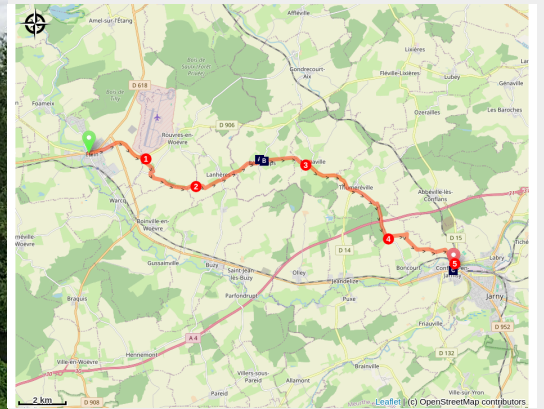


Étain a Conflans-en-Jarnisy

France - Grand Est



Église Saint-Martin à Conflans-en-Jarnisy (Image : Amis de saint Colomban)



Un passaggio nel dipartimento di Meurthe-et-Moselle che attraversa le coltivazioni di cereali con paesaggi molto pianeggianti impreziositi durante le stagioni dai colori delle piantagioni.

Appena usciti dalla città di Étain si entra nei campi coltivati ornati da uno stagno. Scoprirete i villaggi con le loro chiese e i bellissimi calvari. Un piccolo passaggio nella foresta per trovare i campi coltivati prima di arrivare a Conflans-en-Jarnisy.

Informazioni utili

Pratica : A piedi

Durata : 6 h

Lunghezza : 21.6 km

Dislivello positivo : 140 m

Difficoltà : Media

Tipo : Etape

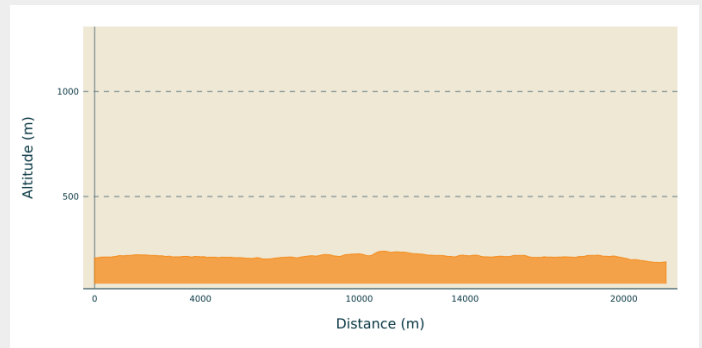
Itinerario

Partenza : Chiesa Saint-Martin, 9 rue Chanoine Bonne, 55400 Étain

Arrivo : Chiesa Saint-Martin, 4 rue de Verdun, 54 800 Conflans-en-Jarnisy

Comuni : 1. Grand Est

Profilo altimetro



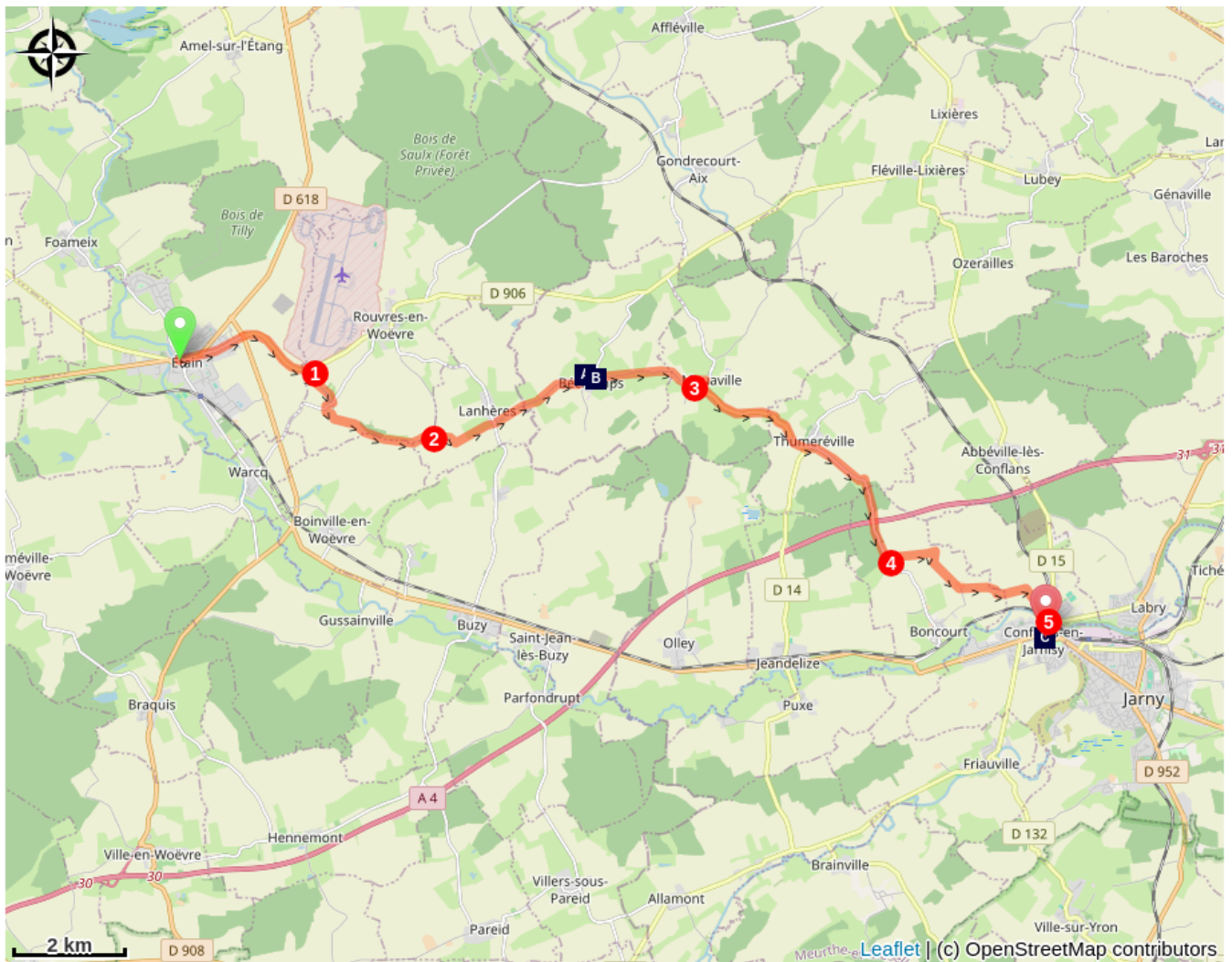
Altitudine minima 185 m

Altitudine massima 240 m

Dalla piazza della chiesa, girare a sinistra in rue Raymond Poincaré, rue Justin Paul, dopo la gendarmeria girare a destra in rue du Colonel Autun, dritto alla rotonda D 906.

1. Dopo il ponticello sul ruscello sulla destra una strada sterrata, costeggiare il laghetto, sulla destra all'incrocio con la strada asfaltata, dopo le case sulla sinistra in una curva costeggiare il capannone della fattoria, strada rurale del Moulin de Rouvres, girare a sinistra.
2. Dopo il mulino di Rouvres sulla destra, rimanere sulla strada principale, dritto all'incrocio con la D 167 in direzione di Béchamp C3, attraversare Béchamp Grande Rue, a destra all'altezza della chiesa, a sinistra e a destra davanti al Calvario.
3. A sinistra davanti al capannone agricolo in rue du château d'eau, a destra sulla D 14 in direzione Thuméréville, a sinistra verso il villaggio, all'incrocio con un piccolo calvario a destra C 1 passare sopra l'Autoroute de l'Est
4. Percorrere il bosco a destra lasciando il bordo del bosco, dritto, dopo lo stagno a destra, girare intorno a Sparmaille da sud e dritto, a destra, a sinistra, davanti alla linea ferroviaria.
5. Attraversare il binario ferroviario rue René Coty a destra rue des Docteurs Grandjean attraversare il fiume Orne a destra rue René Descartes si arriva alla chiesa Saint-Martin.

Sulla tua strada...



📍 Chiesa dell'Assunzione a Béchamps (A)

📍 Croce a Béchamps (B)

📍 Chiesa Saint-Martin a Conflans-en-Jarnisy (C)

Tutte le informazioni utili

Comment venir ?

Trasporto

[Gare SNCF de Conflans-Jarny](#)

Sulla tua strada...



📍 Chiesa dell'Assunzione a Béchamps (A)

Chiesa parrocchiale de L'Assunta, ricostruita nel 1852 sul sito di una vecchia chiesa in parte del 1743.

Credito fotografico : Image : Amis saint Colomban



📍 Croce a Béchamps (B)

Si incontra questa croce prima di lasciare il villaggio. La croce del Calvario fu benedetta il 1° novembre 1709 da padre Mauthuet, parroco di Béchamps, con l'autorizzazione del suo vescovo, conte di Verdun. Rappresenta un crocifisso e Gesù che porta la sua croce, decorato con l'albero della croce che rappresenta San Luigi, San Nicola e Santa Margherita. Nel 1897 fu trasferito dal centro del paese al bivio di Conflans-en-Jarnisy.

Credito fotografico : Image : Amis de saint Colomban



📍 Chiesa Saint-Martin a Conflans-en-Jarnisy (C)

Nel 1841 il Consiglio comunale di Conflans decise di costruire una chiesa nel centro della città per sostituire la vecchia Chiesa Madre, che era in rovina e fuori dal centro della città. Questa chiesa fu progettata dall'architetto Bauchet de Briey e completata nel 1844, dedicata a Saint-Martin. Da quella data, la chiesa parrocchiale è diventata un edificio emblematico dell'identità conflanese e un luogo di incontro liturgico molto vivace.

Credito fotografico : Image : Amis saint Colomban