Gambsheim a Strasburgo

France - Grand Est

Cathédrale Notre-Dame à Strasbourg (Amis saint Colomban)

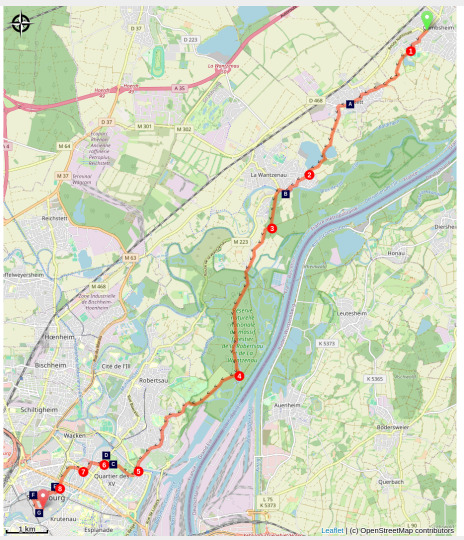

Sulla strada per Strasburgo, la città è sede di molte istituzioni europee ed è famosa per la sua cattedrale.

La giornata inizia con una lunga passeggiata lungo il Reno e termina al porto di Strasburgo. Poi si entra nella metropoli europea con tutto il suo patrimonio che ti aspetta. La ricchezza della capitale alsaziana merita una pausa di almeno un giorno.

Informazioni utili

Pratica : A piedi

Durata : 5 h

Lunghezza : 19.6 km

Dislivello positivo : 166 m

Difficoltà : Facile

Tipo : Etape

Itinerario

Partenza : Chiesa di Saint-Nazaire e Celse, 105 route Nationale, 67 760 Gambsheim

Arrivo : Cattedrale di Notre-Dame, Place de la Cathédrale, 67000 Strasbourg

Comuni : 1. Grand Est

Profilo altimetro

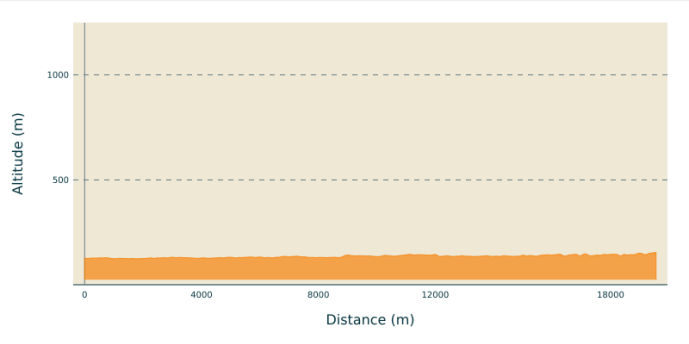

Altitudine minima 125 m

Altitudine massima 155 m

Partenza dalla chiesa di St. Nazaire e St. Celsius via Gruberstraße all'incrocio davanti alla chiesa, all'incrocio Bitzigstraße, a destra rue de la Haute-Vienne, diritto rue de Limoges, a destra rue de la Dordogne

1. A sinistra in Rue de la Gravière, a destra in Kaspersweg, in Kilstett in Denzlachweg, Rue de Denzlach, Rue du Nord, a sinistra all'incrocio con Rue du Lieutenant de Bettignies, dopo la chiesa seconda a sinistra in Rue de l'Étang diritto tra gli stagni, a destra nello stagno
2. Dritto a Wantzenau, a sinistra in rue de l'étang, a destra davanti al fiume Ill, quai des Bateliers, al ponte a sinistra attraversare il fiume, primo sentiero a sinistra nel bosco
3. A destra all'incrocio prendere la pista ciclabile del Reno, rimanere sulla strada principale Allée de la Digue, a destra dopo aver attraversato il fiume Steingiessen, chemin de la Patrouille, rimanere sulla vostra sinistra Allée des Trois Sapins, seguire il fiume
4. A destra davanti al bacino Koelbesgraben, rue Mélanie a Robertsau, alla rotonda girare a sinistra sulla pista ciclabile Chemin Goeb, attraversare il canale Marne-Rhine
5. Rue François-Xavier Richter girare a destra alla rotonda, entrare nel parco dell'Orangerie, girare a destra nella Allee de l'Orangerie Josephine, aggirare il padiglione Josephine a sinistra e uscire all'angolo occidentale del parco
6. A sinistra, allée de la Roberstau, primo viale a destra, Boulevard Paul Déroulède, attraversare l'Ill, a sinistra, Quai Mullenheim, attraversare il Boulevard de la Dordogne, a destra, rue Heckler
7. A sinistra rue Jean Hultz, a destra rue Erwin, a sinistra rue Wérinhar, prendere la passerella per attraversare il fiume, entrare nel parco Contades per attraversare tutto il centro, attraversare rue Turenne per prendere rue Auguste Lamey
8. Attraversare la place de la République a sinistra, prendere la passerella sul canale, a destra quai Lezay Marnésia, a sinistra andare lungo la place du Petit Broglie, seguire il tram la place Broglie, rue des Mésanges, seconda strada a sinistra rue des Grandes Arcades, andare lungo la place Kléber a sinistra rue des Grandes Arcades, a sinistra rue des Hallebardes, seconda strada a destra si arriva davanti alla cattedrale

Sulla tua strada...

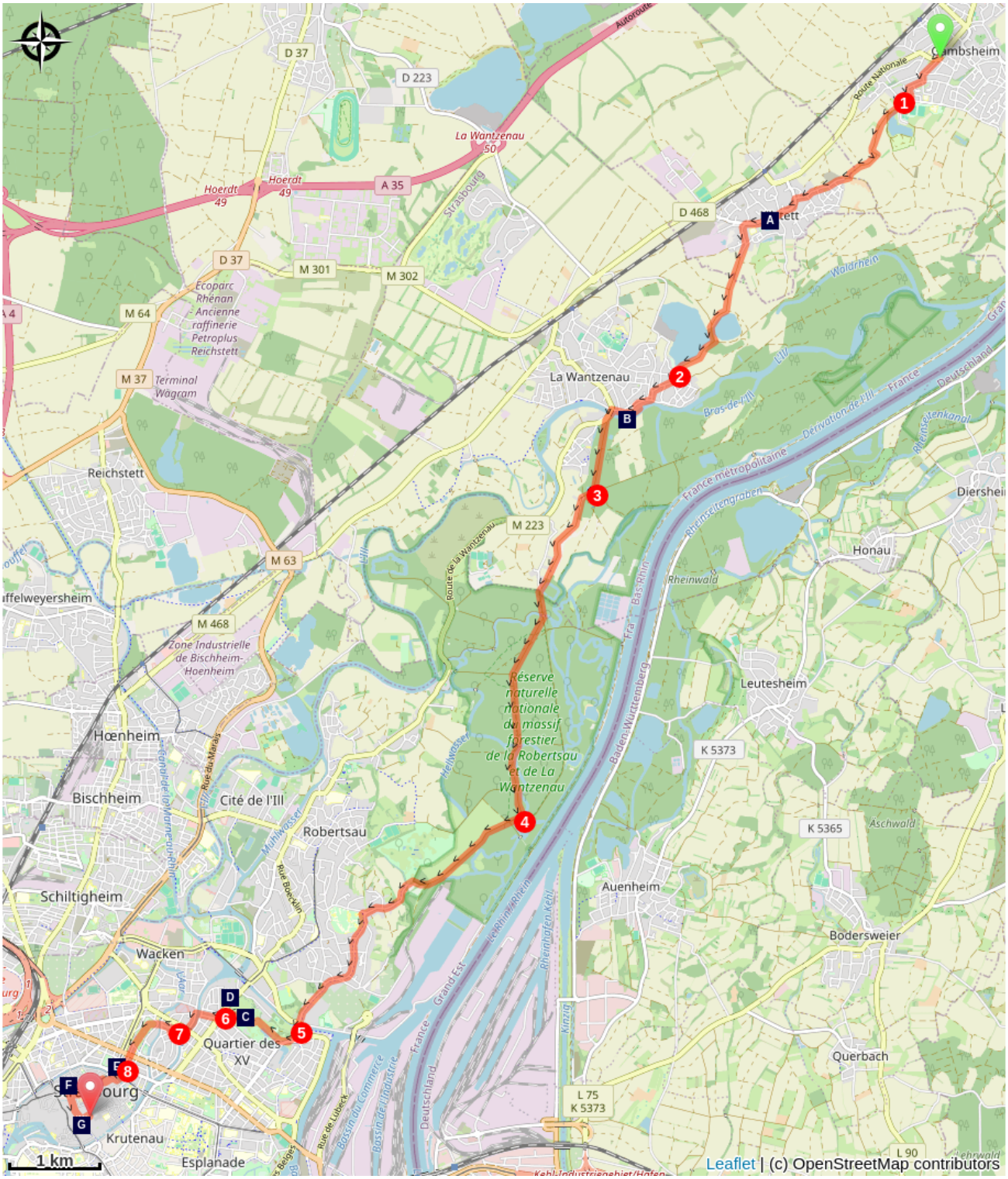

Chiesa di Santa Brigida di Kildare a Kilstett (A)

Parc de l'Orangerie a Strasbourg (C)

Piazza de la Républica a Strasburgo (E)

Piazza Gutenberg a Strasburgo (G)

Riserva naturale di Wantzenau (B)

Palazzo dell'Europa a Strasburgo (D)

Chiesa protestante di San Pietro il Giovane a Strasburgo (F)

Tutte le informazioni utili

Comment venir ?

Trasporto

Stazione ferroviaria SNCF di Strasburgo

Sulla tua strada...

Chiesa di Santa Brigida di Kildare a Kilstett (A)

Il nome della città di Kilstett deriva dal nome dei tre patroni d'Irlanda, Santa Brigida di Kildare con San Patrizio e Santa Colomba di Iona. La chiesa ospita una reliquia del santo irlandese.
Durante la vostra passeggiata passerete attraverso il terreno del monastero di Honau. Una fondazione irlandese nell'VIII secolo su un'isola del Reno. Come ai tempi di San Colombano, il Reno è una vasta palude con fiumi che vi scorrono, il che ha fatto sì che i monaci abbandonassero il monastero di Honau. Oggi è impossibile localizzare il sito del monastero, ma diverse chiese della regione sono sotto il nome di Saint-Brigide. La città di Strasburgo ha due chiese che testimoniano la presenza irlandese nel periodo carolingio.

Riserva naturale di Wantzenau (B)

La riserva biologica di Wantzenau è stata appena ampliata in una nuova riserva biologica presso la Confluence Ill-Rhine. Un'area naturale notevole e protetta sulle rive di questi due fiumi con la loro storia turbolenta.
Per maggiori informazioni, cliccate qui.

Credito fotografico : Les Amis de saint Colomban

Parc de l’Orangerie a Strasbourg (C)

La Via Columbani arriva nella città vecchia di Strasburgo attraverso il Parc de l'Orangerie.
Il parco più antico della città è il luogo d'incontro preferito da amanti, amanti del jogging e dei passeggini domenicali. I bambini amano i suoi parchi giochi, il suo circuito di auto d'epoca, la sua mini-fattoria e il suo zoo (gratuito).
È qui che la cicogna, una volta in pericolo, è stata reintrodotta con successo. Più di 800 cicogne hanno visto la luce dal 1971. Il bellissimo uccello, simbolo dell'Alsazia, può essere ammirato qui in tutte le stagioni.
All'estremità occidentale del parco si può ammirare il Palais de l'Europe, visitabile solo previa registrazione.

Maggiori informazioni : Ufficio del turismo di Strasburgo

Credito fotografico : Les Amis de saint Colomban

Palazzo dell'Europa a Strasburgo (D)

Il Consiglio d'Europa ha sede a Strasburgo dalla sua fondazione nel 1949.
Riunendo quarantasette paesi (quasi tutti i paesi del continente europeo) e rappresentando più di 800 milioni di cittadini, il Consiglio d'Europa, che ha sede a Strasburgo sin dalla sua fondazione nel 1949, aveva bisogno di una sede commisurata alle sue dimensioni.
La prima "casa d'Europa" era solo un edificio temporaneo, e la costruzione di un vero e proprio "palazzo d'Europa" nel 1977 ha segnato l'inizio della fondazione di un vasto quartiere dedicato all'Europa e alle relazioni internazionali, ai margini del grande Parco dell'Orangerie.
A prima vista, il Palazzo d'Europa può sembrare severo: costruito dall'architetto francese Henry Bernard, è stato progettato per "affermare, attraverso la muscolosità della sua plastica esterna, che l'unità è forza, e allo stesso tempo dimostrare, attraverso la sua sorridente e serena atmosfera interna dove dominano le curve, la fiduciosa cordialità necessaria per il libero confronto delle idee". La sua vicina Agorà, inaugurata nel 2008, contrasta fortunatamente con questa austerità, con la sua grande facciata in vetro e i suoi due atrii intorno ai quali sono disposte le sale conferenze rivestite in rame.

Credito fotografico : les Amis de saint Colomban

Piazza de la Républica a Strasburgo (E)

All'epoca dell'occupazione tedesca alla fine del XIX secolo, un quartiere della città fu sviluppato come parte di un vasto programma urbanistico che doveva simboleggiare la grandezza della Germania.
Vi furono eretti cinque prestigiosi edifici: il Palazzo Imperiale, il Palazzo della Dieta dell'Alsazia-Lorena, la Biblioteca Nazionale e Universitaria di Strasburgo e i due edifici del Ministero dell'Alsazia-Lorena, che combinano diversi stili architettonici (rinascimentale italiano, barocco, classico) e costituiscono uno degli unici esempi di complesso di tipo "berlinese monumentale".
Ulteriori informazioni su: Wikipedia

Credito fotografico : Les Amis de saint Colomban

۞ Chiesa protestante di San Pietro il Giovane a Strasburgo (F)

San Colombano e i suoi compagni si sono probabilmente fermati a Strasburgo in una comunità irlandese durante il loro esilio intorno al 611.
Ci sono altre due chiese di Saint-Pierre a Strasburgo: la chiesa di Saint-Pierre-le-Vieux, che è in realtà un complesso di due chiese, una cattolica e l'altra protestante, e la chiesa di Saint-Pierre-le-Jeune Catholic, con la sua imponente cupola neoromanica, che risale alla fine del XIX secolo.
La chiesa protestante di Saint-Pierre-le-Jeune si trova in piazza Saint-Pierre-le-Jeune, nel centro storico della città. È uno dei più notevoli di Strasburgo dal punto di vista della storia dell'arte e dell'architettura. La chiesa è luterana dal 1524, ma la sua storia risale al VII secolo, il secolo dell'espansione del monachesimo lussemburghese, stimolato dal monastero fondato da San Colombano a Luxeuil. Secondo la tradizione, nelle paludi a nord di Strasburgo (La Wantzenau) il monastero di Honau fu fondato dai monaci irlandesi alla fine del VI secolo. Nel VII secolo i monaci praticavano la regola dei buoni padri Benedetto e Colombano secondo l'usanza praticata a Luxeuil.
La chiesa di Saint-Pierre-le-Jeune, che state scoprendo, ha sostituito altri edifici la cui tradizione risale al VII secolo, spiritualmente dipendente dal monastero di Honau i cui santi patroni erano Pietro e Paolo, è nella seconda metà del VII secolo che compare il nome di San Colombano.
Prima di visitare la collegiata romanica e la sua ricca storia, vi invitiamo ad ammirare l'affresco di San Colombano (XV secolo) sulla parete di fronte a voi entrando nella chiesa.
Questa chiesa ospita un reliquiario di Santa Brigida di Killdare. Il culto di questa santa irlandese, parte della trilogia dei patroni irlandesi, San Patrizio, Santa Brigida e Santa Colombana di Iona, è stato portato dai monaci irlandesi al tempo di Santa Colombana sulle rive del Reno.
Nel XXI secolo il culto continua in Germania e in diverse parrocchie a nord di Strasburgo, tra cui la parrocchia di Kilstett vicino a Gambsheim.
Guida alla visita della chiesa di Saint-Pierre-le-Jeune

Credito fotografico : Les amis de Saint Colomban

Piazza Gutenberg a Strasburgo (G)

La statua di Johann Gensfleich Gutenberg fu eretta nel 1840. Sebbene l'inventore della macchina da stampa, con caratteri individuali, fusi a richiesta, sia nato a Magonza, la sua scoperta fu fatta a Strasburgo a pochi passi dalla sua statua intorno al 1435.
Dietro la statua si può ammirare la Camera di Commercio di Strasburgo costruita nel 1585.

Credito fotografico : Les Amis de saint Colomban