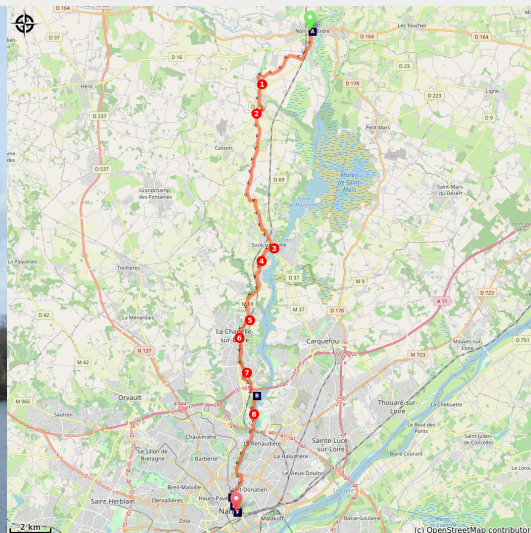


da Nort-sur-Erdre a Nantes

France - Pays de la Loire



L'Erdre (Amis Bretons de Colomban)



Lungo l'Erdre.

L'Erdre è un fiume che nasce nel Maine-et-Loire e sfocia nella Loira a Nantes. È navigabile tra Nantes e Nort-sur-Erdre. Il canale da Nantes a Brest si unisce ad esso un po' più a valle di Nort-sur-Erdre. Dopo aver raggiunto e seguito il canale, lo lasceremo per attraversare le zone rurali, poi le aree urbane di Sucé e La Chapelle-sur-Erdre. La fine della tappa e l'arrivo a Nantes saranno lungo il fiume, al riparo dal traffico.

Informazioni utili

Pratica : A piedi

Durata : 8 h

Lunghezza : 31.6 km

Dislivello positivo : 299 m

Difficoltà : Difficile

Tipo : Etape

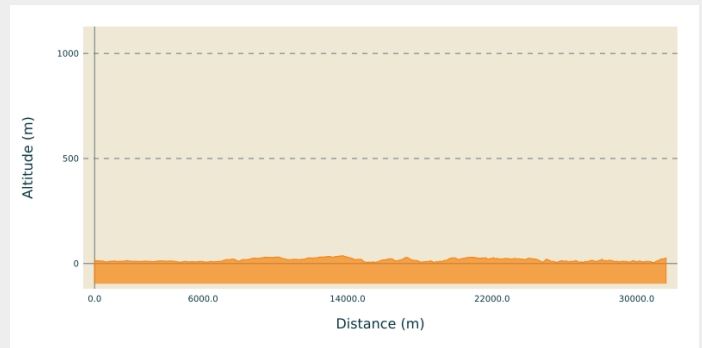
Itinerario

Partenza : Chiesa di San Cristoforo, Rue de la Paix, 44390, Nort-sur-Erdre

Arrivo : Cattedrale di San Pietro e Paolo, Piazza San Pietro, 44000, Nantes

Comuni : 1. Pays de la Loire

Profilo altimetro



Altitudine minima 4 m Altitudine massima 37 m

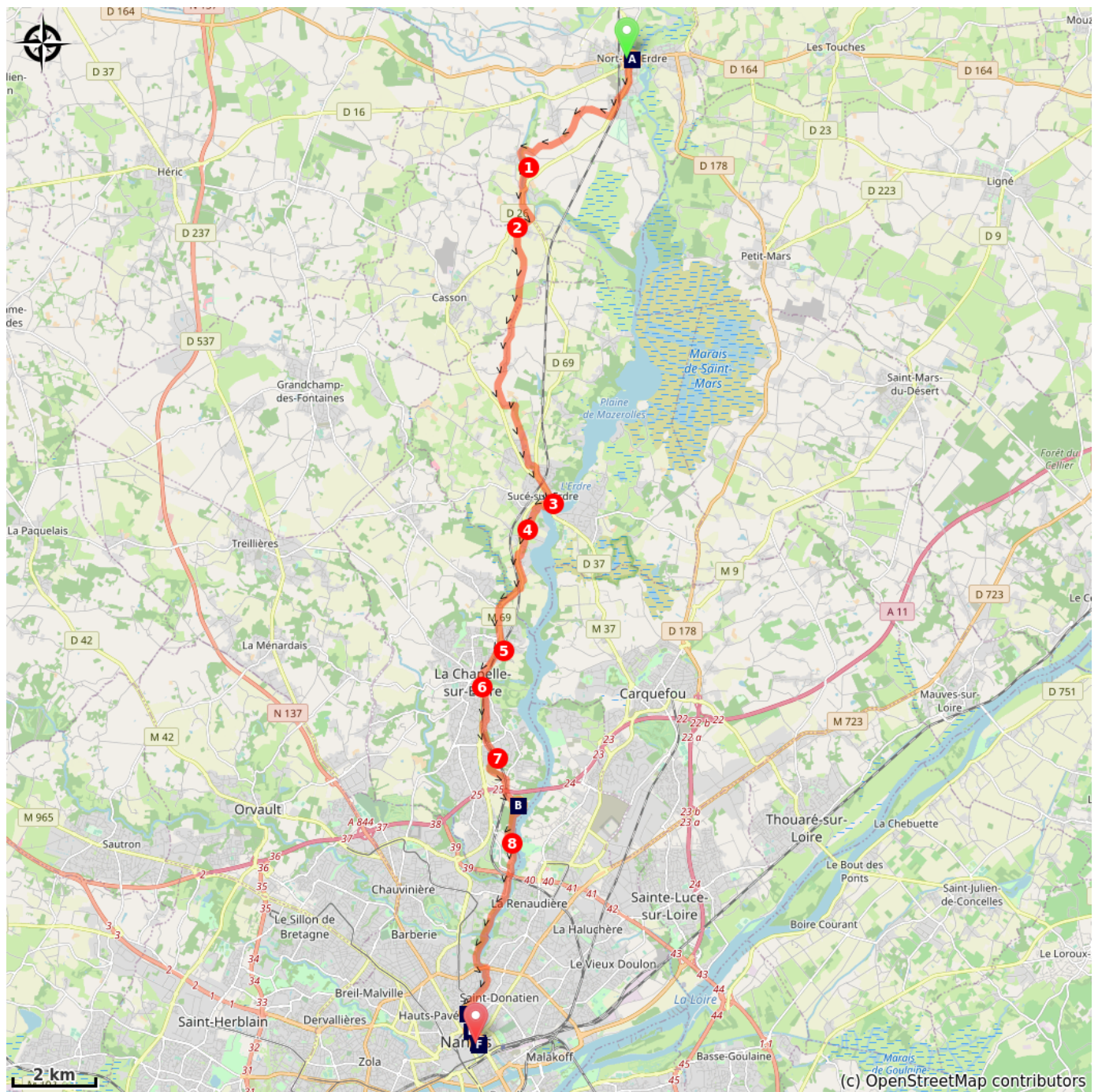
Dalla chiesa si scende per la rue du Général Leclerc, si prosegue per la rue François Dupas. Attraversare i binari della ferrovia e girare a sinistra, route de Casson. All'uscita della città, prendere la strada sulla destra. Alla fine della strada, prendere la strada a sinistra, poi il sentiero che la prolunga. Proseguire su questa strada fino a raggiungere il villaggio di La Tindière. Poi girate a destra e raggiungete il canale per il sentiero.

1. Girare a sinistra e seguire l'alzaia. Al ponte Bout-de-Bois, prendere la strada a sinistra e, al bivio, girare a sinistra sulla D69 in direzione di Sucé-sur-Erdre. Poi si prende la pista ciclabile sulla destra che costeggia la grondaia del canale. Seguirlo fino all'incrocio con la D26.
2. Girare a sinistra e, all'incrocio, prendere il sentiero a sinistra (Chemin du Pas Chevalier). Seguite questo percorso attraverso "les Prouveries", vicino a "la Chauvelière" fino a "le Champ de la Haie". Poi girare a sinistra sulla strada, poi a destra sul sentiero. Seguite questa strada fino all'ingresso di Sucé-sur-Erdre e al suo incrocio con la D69. Girare a destra sulla D69 e raggiungere la chiesa di Sucé.
3. Dalla chiesa, scendere lungo la rue de la mairie e raggiungere il porto. Svoltare a sinistra sul quai Bliesranbach. Alla fine del molo, girare a destra in rue du Port, poi a sinistra in rue du Pin. Proseguire lungo la rue de La Bretonnière. Dopo la curva a sinistra di questa strada, prendere la strada a destra intorno alla stazione di SUEZ (pista ciclabile), raggiungere la rue des "écureuils" e alla sua fine, prendere la strada a destra, la route des Coteaux de la Turbalière e raggiungere la D69.
4. Svoltare a sinistra sulla pista ciclabile che corre lungo la strada dipartimentale. Seguite questa pista ciclabile (che a volte si allontana dalla strada dipartimentale) fino alle rotatorie dopo la gendarmeria all'ingresso di La Chapelle-sur-Erdre.
5. Proseguire sulla rue des "Réfractaires au STO" che costeggia la D69. Alla rotonda prendete la rue de Sucé e raggiungete la chiesa e la piazza del municipio.
6. Passare davanti alla chiesa e proseguire per rue Martin Luther King e girare a sinistra in rue de l'Erdre. Alla rotonda continuare ad attraversare la ferrovia, costeggiare il cimitero e prendere a destra l'impasse du Bois Fleuri. Seguirlo e prendere la rue de "Jean V" sulla destra. Seguite poi i binari e i vicoli della ferrovia fino a raggiungere il passaggio a livello chiuso vicino alla fermata de "l'Erdre Active".
7. Attraversare la ferrovia e, sulla piazza, prendere il binario a sinistra e seguirlo fino alla "route de la Jonelière". Girare a sinistra, passare sotto il binario della ferrovia e prendere, sulla destra, la rue de la Gournière in direzione di La Desnerie. Passate sotto la strada a quattro corsie ed entrate nel

dominio di La Desnerie. A destra dei cancelli e dei cartelli che indicano il "limite della passeggiata", prendere la strada a destra e scendere verso l'Erdre. Seguite questo percorso fino a raggiungere l'Espace de Plein Air de Port Barbé.

8. Proseguire sul sentiero lungo l'Erdre, passare sotto il ponte a quattro corsie e la ferrovia fino al ponte di Tortière. Accedere al ponte tramite le scale sulla destra e attraversarlo per raggiungere l'altra sponda dell'Erdre e il sentiero che lo costeggia. Passate sotto il ponte generale della Motte Rouge e camminate lungo le banchine fino a raggiungere il Quai Ceineray che segna la fine del fiume Erdre. Risalire la rue Tournefort, a destra del Monumento ai Morti. Raggiungete la piazza davanti alla cattedrale attraverso la porta Saint-Pierre e la rue de l'Évéché.

Sulla tua strada...



 Chiesa di Nort-sur-Erdre (A)

 Isola di Versailles (C)

 Porta San Pietro (E)

 Castello La Desnerie (B)

 Le otturazioni di Nantes (D)

Tutte le informazioni utili

Consigli

Il percorso segue il percorso delle Vie di Compostela ([Capitals Way](#)).

Comment venir ?

Trasporto

Nort-sur-Erdre ha una stazione ferroviaria SNCF - linea Nantes/Chateaubriant.
La cattedrale si trova vicino alla stazione ferroviaria di Nantes.

Sulla tua strada...



Chiesa di Nort-sur-Erdre (A)

La chiesa di Nort-sur-Erdre, fu costruita all'inizio del XX secolo. È notevole per le sue vetrate. Per ragioni di bilancio, non è stato completato. Rimane così, isolato dall'edificio, il campanile della precedente chiesa costruita nel 1833

Credito fotografico : Amis Bretons de Colombran



Castello La Desnerie (B)

Numerosi castelli si trovano lungo il fiume Erdre. Sono visibili quando si risale il fiume in barca.

Anche il castello di La Desnerie, è costruito sulle rive dell'Erdre. Viene menzionato già nel 1371. È poi di proprietà di un compagno di Du Guesclin e Olivier de Clisson. Ha una cappella privata del 1624. È registrato come monumento storico dal 1985.

Il bosco di 15 ettari che lo circonda è stato acquistato dal dipartimento nel 2001 ed è diventato un luogo di passeggiata per gli abitanti di Nantes.

Credito fotografico : Amis Bretons de Colombran



Isola di Versailles (C)

Quest'isola artificiale di 1,7 ettari, creata nel 1831 e originariamente occupata da conciatori e carpentieri marini, è stata trasformata in un giardino giapponese nel 1983. La composizione dei giardini rocciosi e delle cascate si basa su 3 edifici ispirati all'habitat tradizionale giapponese. Tra queste, la Maison de l'Erdre, circondata da un giardino zen, fa da cornice a mostre dedicate al fiume e al suo ambiente acquatico.

Credito fotografico : Amis Bretons de Colombran



Le otturazioni di Nantes (D)

Lo sviluppo urbanistico di Nantes tra il 1926 e il 1946 ha portato al riempimento di due rami della Loira (il ramo di La Bourse e il ramo dell'Ospedale). Questo portò alla deviazione dell'Erdre, che si unì alla Loira attraverso quello che divenne il Cours des 50 Otages. Tra il 1930 e il 1934 è stato scavato un tunnel sotto i corsi St Pierre e St André e il canale St Félix è stato costruito con una chiusa per raggiungere la Loira.

[Per saperne di più...](#)

Credito fotografico : Amis Bretons de Colombran



Porta San Pietro (E)

I primi bastioni che proteggono Condevicnum, capitale della città di Namnètes, risalgono al 270. Le pietre visibili su entrambi i lati del passaggio sono i resti della porta che poi controllava la via per Juliomagus (Angers). Nel XIII secolo fu costruito un nuovo recinto. Fu rafforzata alla fine del XV secolo. Ogni volta, la Porta di San Pietro viene modificata o addirittura ricostruita.

Credito fotografico : Amis Bretons de Colombran