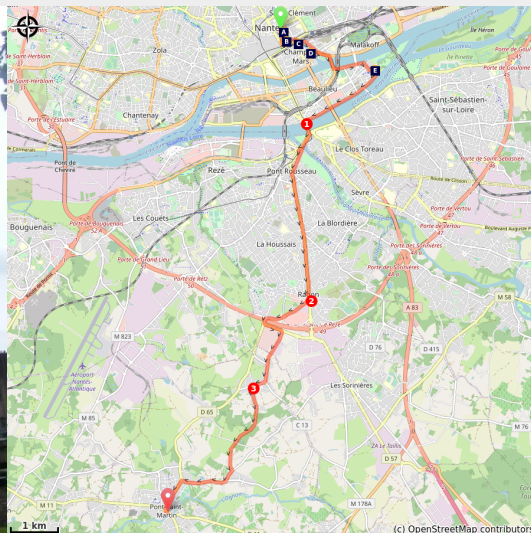


da Nantes a Pont-St-Martin

France - Pays de la Loire



Château de Nantes (Amis Bretons de Colombar)



Da città a paese.

Questa tappa inizia nel centro di Nantes, con tutti i suoi luoghi emblematici come la cattedrale, il castello dei duchi di Bretagna, l'edificio LU, l'isola di Beaulieu... Continua attraversando il Rézé puramente urbano. Dopo aver superato la circonvallazione di Nantes, si prosegue per piccole strade attraverso boschi e ruscelli.

Informazioni utili

Pratica : A piedi

Durata : 4 h 12

Lunghezza : 16.8 km

Dislivello positivo : 136 m

Difficoltà : Facile

Tipo : Etape

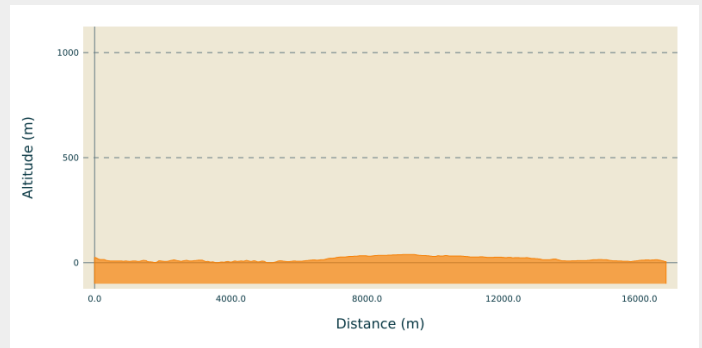
Itinerario

Partenza : Cattedrale di San Pietro e Paolo, Piazza San Pietro, 44000, Nantes

Arrivo : Chiesa di Pont St Martin, Rue du Pays de Retz, 44860, Pont St Martin

Comuni : 1. Pays de la Loire

Profilo altimetro

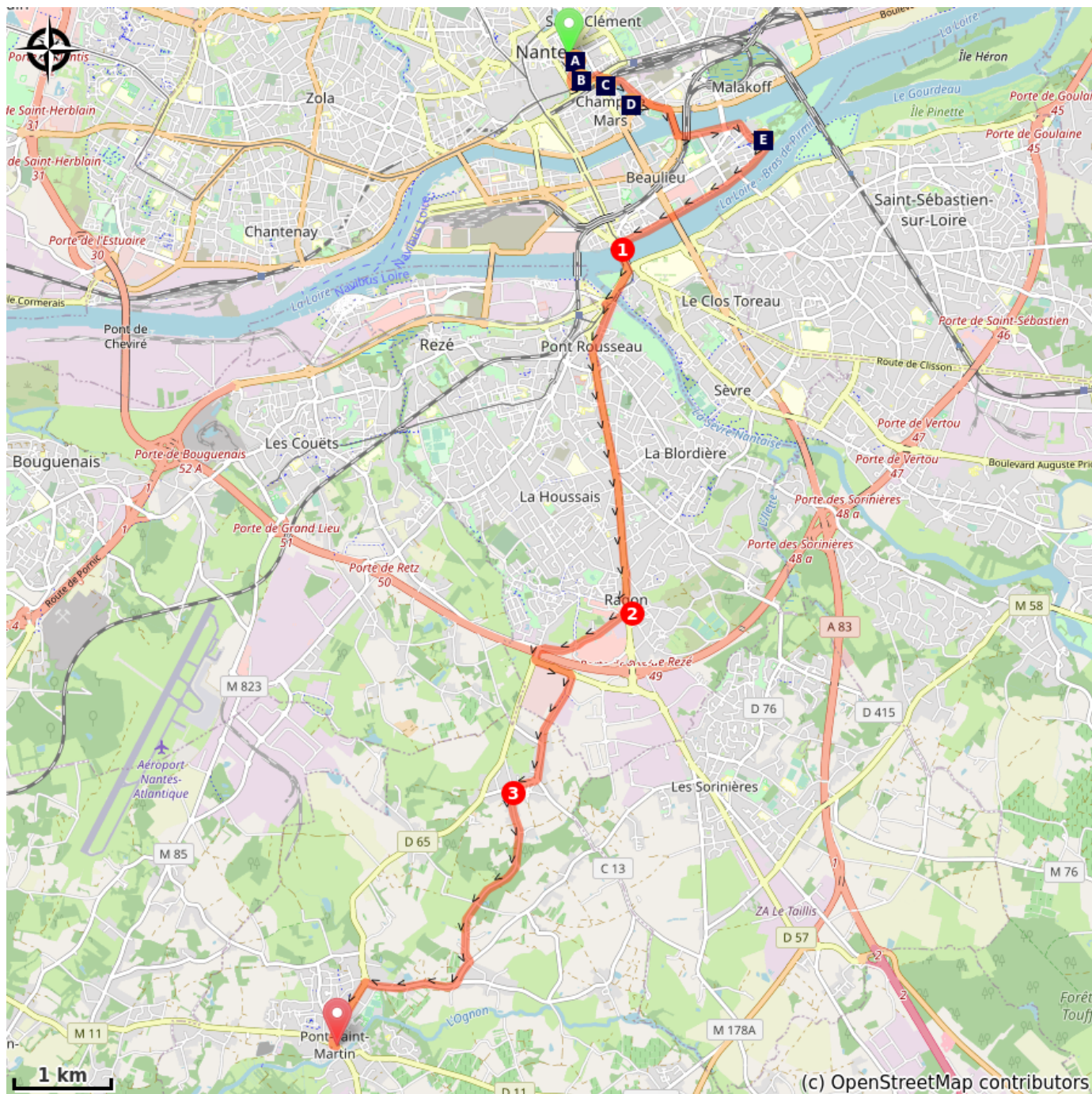





Altitudine minima 0 m Altitudine massima 39 m




Dalla piazza della cattedrale, scendere lungo la rue Mathelin Rodier sulla destra e fare il giro del castello dei duchi di Bretagna passando per la rue des Etats. Percorrete il Cours John Kennedy sulla sinistra, poi la Place de la Duchesse Anne. Attraverso le gallerie e le scale, andare sulla riva sinistra del fiume Erdre (Canal St Félix) e seguire la banchina Malakoff dietro lo stadio. Attraversate il braccio della Madeleine dal ponte Willy Brandt per raggiungere l'isola di Beaulieu. Alla fine del ponte, girare a sinistra sul Boulevard Maurice Bertin, poi Boulevard de La Loire. Di fronte all'Hôtel de Région, girare a destra e proseguire su rue des Salicornes, poi a sinistra su rue du Pré Salé e, prima del parcheggio, girare a destra su allée Titus Brandsma. Fate il giro di ND des Lumières e raggiungete l'altro lato dell'isola lungo il Bras de Pirmil. Passate sotto il ponte Léopold Sédar Senghor, il ponte Georges Clémenceau e proseguite fino al ponte Pirmil.

1. Attraversare il ponte e alla sua uscita, girare a destra in rue du Dos d'Ane. e attraversare il ponte sul fiume Sèvre Nantaise. Proseguire dritto sulla piccola via Alsazia Lorena e, alla fine, il viale della IVème République. Proseguire dritto in rue Jean Jaurès, rue Aristide Briand, rue Charles Rivière, rue Ernest Sauvestre. Alla fermata del Bus Ragon, girare a destra in rue de La Bauche Thiraud.
2. Seguire questa strada fino alla rotonda per il centro commerciale. Proseguire sulla stessa strada che passa a sinistra della casa di riposo. Alla rotonda girare a sinistra in direzione Pont-St Martin e attraversare le quattro corsie. Alla fine del ponte, girare a destra su Boulevard Alfred Nobel e seguire il MIN, poi girare a destra su Chemin des Fontaines Laurent. Proseguire per Champsiome (o Champ Siôme). Dopo aver passato sotto la linea a media tensione, girare a destra in Rue du Champsiome.
3. All'uscita della città, girare a sinistra, rue de Lavau. Proseguire su questa strada fino allo stop con la route de la Grande Bauche (D76). Girare a destra e raggiungere la D65 all'ingresso di Pont St Martin. Girare a sinistra e raggiungere la chiesa.

Sulla tua strada...



-  La Cattedrale di San Pietro e San Paolo a Nantes (A)
-  Castello dei Duchi di Bretagna (C)
-  Porto Saint-Félix a Nantes (E)

-  Il Salterio (B)
-  Il luogo unico (D)
-  Chiesa di Nostra Signora delle Luci (F)

Tutte le informazioni utili

Sulla tua strada...



☀ La Cattedrale di San Pietro e San Paolo a Nantes (A)

La tradizione fa risalire il primo edificio all'arrivo di St. Clair nel III secolo. Aveva portato da Roma un chiodo dalla croce di Cristo.

Gli scavi archeologici dell'inizio del XX secolo identificano un edificio del VI secolo. Questa cattedrale fu consacrata tra il 567 e il 580.

San Colombano probabilmente pregava in questo edificio durante i giorni passati ad aspettare una nave per l'Irlanda, che era troppo carica per prendere il mare e mettere il santo irlandese e i suoi compagni sulla riva che ripartivano verso il nord della Gallia.

La Cattedrale romanica ha portato alla modifica del coro che domina la cripta del XII secolo.

L'attuale edificio fu iniziato nel XV secolo e i lavori si protrassero fino al XVII secolo. Durante la Rivoluzione la cattedrale è scampata alla distruzione.

I violenti bombardamenti del 1944 hanno portato ad un completo restauro dell'edificio.

La navata centrale ospita le tombe e le lapidi del duca Francesco II di Bretagna e di sua moglie Marguerite de Foix (genitori di Anna di Bretagna).

Si può ammirare il cenotafio del generale Louis Juchault de Lamoricière, le sue decisive azioni militari hanno contribuito alla rapida pacificazione dell'Algeria francese nel XIX secolo, un monumento eretto nel 1878.

Una mostra molto bella della storia della cattedrale è presentata nella cripta, accessibile dall'esterno a livello del soffitto.

[Maggiori dettagli](#) : Wikipedia

Credito fotografico : Amis saint Colomban



🏰 Il Salterio (B)

Alla fine del XV secolo, lo sviluppo del castello e della corte ducale portò alla costruzione, da parte di alti dignitari, di alberghi nelle vicinanze. L'Hôtel de la Psallete fu così costruito nel 1462 da Jean Gougeul de Rouville, che vi abitò sia nella vita pubblica che in quella privata.

Nel XIX secolo, l'hotel accoglie il maestro della cattedrale (la Psallete) che gli dà il nome.

Credito fotografico : Amis Bretons de Colomban



Castello dei Duchi di Bretagna (C)

Situato nel cuore storico di Nantes, il Castello dei Duchi di Bretagna è il monumento simbolo del suo patrimonio urbano, insieme alla Cattedrale di San Pietro.

Sul lato della città, è una fortezza difensiva il cui cammino di ronda, lungo 500 metri, è punteggiato da sette torri collegate da mura di cinta fondate nel XIII secolo.

Sul lato del cortile, ospita un'elegante residenza ducale del XV secolo in pietra tufacea, in stile gotico fiammeggiante che porta i primi segni di ispirazione rinascimentale, e altri edifici risalenti al XVI e XVIII secolo. Questi contrappongono nella loro bianchezza e raffinatezza scolpita alla durezza delle pareti esterne realizzate in blocchi di granito separati da strati di scisto.

[Ulteriori informazioni su:](#) Wikipedia

Credito fotografico : Amis saint Colomban



Il luogo unico (D)

A Nantes sono nati i biscotti "Petits Beurre" LU con i loro denti.

La società Lefèvre-Utile ha iniziato la costruzione dello stabilimento di produzione nel 1895. Oggi rimane solo una delle sue due torri in stile liberty. Nel 1986 la produzione è stata trasferita fuori città. L'ambiente culturale si è poi appropriato del deserto industriale e nel 2000 è stato creato il Lieu Unique.

Credito fotografico : Amis Bretons de Colomban



Porto Saint-Félix a Nantes (E)

La Via Columbani attraversa la chiusa di Saint-Félix.

Il fiume, l'Erdre, attraversa il centro della città di Nantes. Un tunnel lungo 700 m conduce al porto di Saint-Félix. Questo tunnel fluviale è stato scavato negli anni '30 nell'ambito dei lavori di riempimento del fiume Erdre per permettere al canale Nantes-Brest di sfociare nella Loira.

Le opere di chiusura e la discarica sono state costruite contemporaneamente al tunnel all'inizio degli anni Trenta. Questa struttura assicura lo sbocco dell'Erdre nella Loira. È costituito da una chiusa lunga 50 m per 7 m di larghezza per il passaggio delle imbarcazioni, uno stramazzone rimovibile e due paratoie di fondo per la regolazione del livello dell'acqua.

Credito fotografico : Amis saint Colomban



Chiesa di Nostra Signora delle Luci (F)

Il convento e la chiesa carmelitana di Nantes sono dedicati a Notre-Dame de Lumières in memoria di un antico carmelo del Luberon.

Situata su una spianata sulla Allée Titus Brandsma, nell'Île Beaulieu, la chiesa è stata costruita dal 1992 al 1994 su progetto dell'architetto Bertrand Lemaire.

Questa chiesa conventuale a forma di pentagono attorno all'altare assomiglia a una grande tenda di marabutto.

La guglia si erge a più di 30 metri sopra la chiesa. È sormontata dalle tre fiamme di fuoco emblematiche della ricerca mistica del Carmelo.

Credito fotografico : Amis Bretons de Colomban