Fesches-le-Châtel a Réchésy

France - Bourgogne-Franche-Comté

Delle avec ses maisons de style alsaciens (Amis saint Colomban)

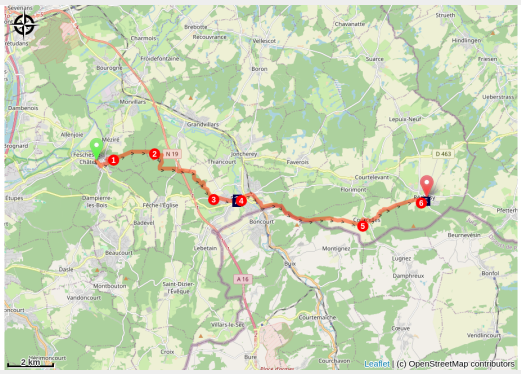

Attraverserete molte foreste in un paesaggio collinare con una sosta nella città di Delle per ammirarne il patrimonio.

Non appena si lascia Fesches-le-Châtel si cammina attraverso la foresta prima di attraversare i campi di cereali. La città di Delle vi offre il suo patrimonio quindi riprendete la vostra passeggiata tra i boschi e le colture in un paesaggio dal rilievo ondulato e dal fascino dei villaggi di Courcelles e Réchésy.

Informazioni utili

Pratica : A piedi

Durata : 5 h

Lunghezza : 19.6 km

Dislivello positivo : 438 m

Difficoltà : Media

Tipo : Etape

Itinerario

Partenza : Chiesa Saint-Laurent, 28 Rue du 18 Novembre, 25490 Fesches-le-Châtel
Arrivo : Chiesa Saint-Jean-Baptiste, rue de l'Église 90 370 Réchésy
Comuni : 1. Bourgogne-Franche-Comté 2. Jura

Profilo altimetro

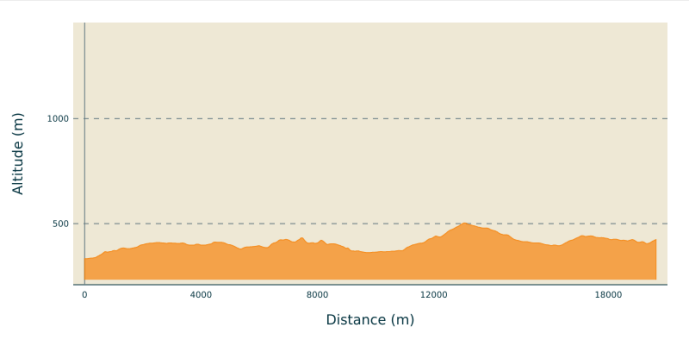

Altitudine minima 333 m

Altitudine massima 503 m

Nel parcheggio della chiesa di Saint-Laurent a sinistra rue du 18 novembre, alla rotonda a sinistra, prima strada a destra rue du Puit, seconda strada a sinistra rue sous le Bois, a destra rue le Forêt

1. Rimanere sulla destra per camminare sul sentiero di pietra nel bosco, all'incrocio svoltare leggermente a destra rimanendo sul sentiero di pietra, proseguire dritto seguendo i cartelli Chemin de Compostelle e l'anello blu per 1600 metri e girare a destra.
2. Prendere un sentiero a 90° sulla destra e arrivare al Petit Étang, poi al Grand Étang. Dopo 200 m, girare a sinistra e raggiungere la D36. Prendere questa strada a destra e poi, a sinistra, seguire la strada forestale (anello giallo). Passate sotto la N 1019, e dopo 400 m, girate a destra e seguite l'anello giallo fino a raggiungere la strada asfaltata.
3. Attraversarla e proseguire dritto in rue de la Paix a sinistra, passare davanti alla chiesa sulla sinistra.
4. Girare a destra in rue Saint-Nicolas superare la ferrovia a destra in rue des Parcs al parcheggio delle roulotte girare a sinistra in un sentiero nel bosco rimanere sulla destra seguire le indicazioni Chemin de Compostelle al confine con la Svizzera, non attraversare la Svizzera sulla destra.
5. Nei campi rimanere a destra al bivio, a sinistra alla prima casa di Courcelles rue de Montignez, rimanere su rue de Montignez fino alla chiesa, a destra rue d'Ajoie immediatamente a sinistra rue de Réchésy, route de courcelles
6. Girare a destra prima strada a destra rue du Tetre et de la Chaise retser su questa strada attraversare la D13 dritto a sinistra rue de l'Ecole si arriva alla chiesa di Réchésy.

Sulla tua strada...

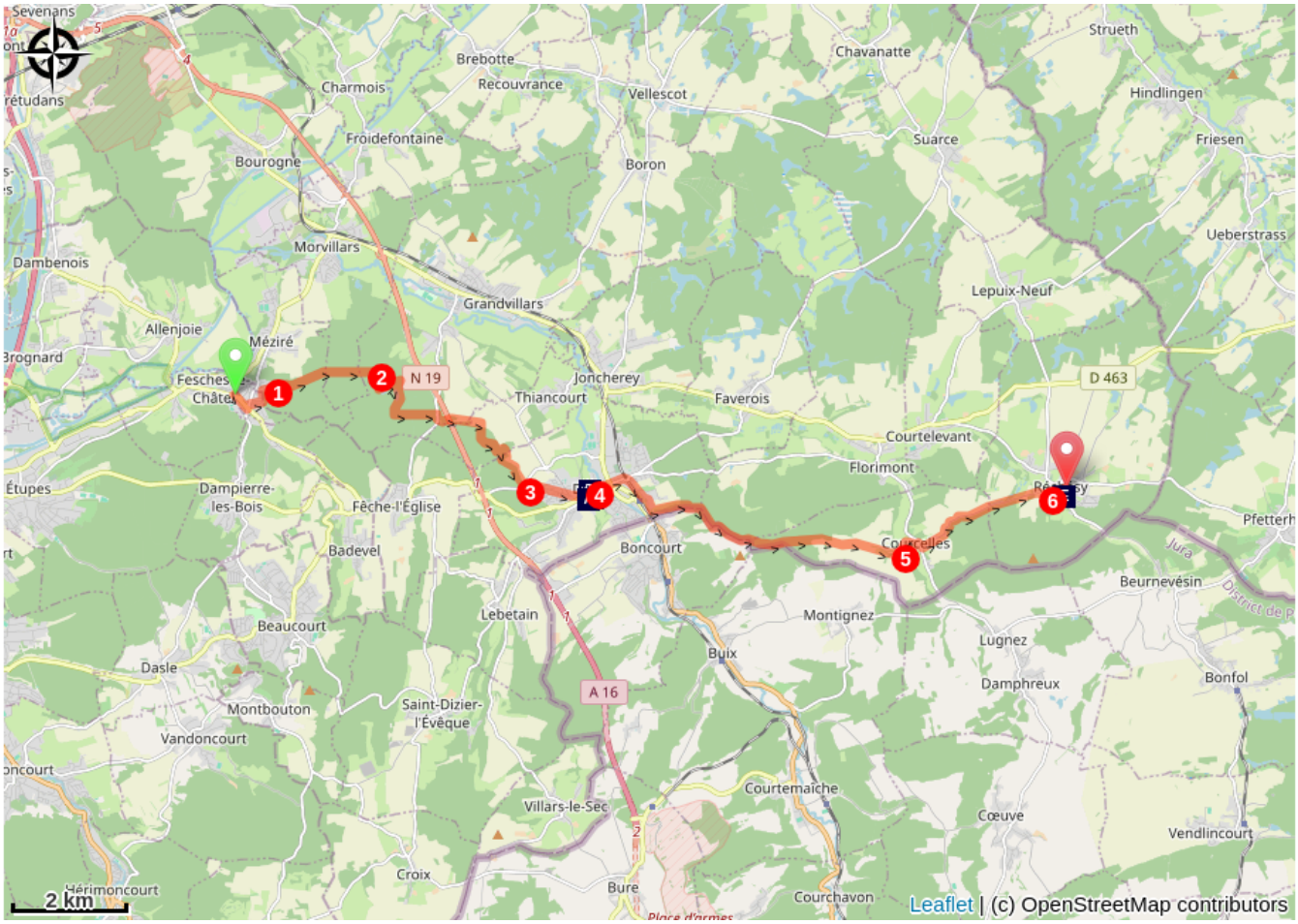

La casa a Cariatidi a Delle (A)

Mura antiche e casa Feltin a Delle (B)

La casa a torretta a Delle (C)

Chiesa Saint-Léger a Delle (D)

Chiesa di Saint-Jean-Baptiste a Réchésy (E)

Tutte le informazioni utili

Comment venir ?

Trasporto

Gare SNCF à Delle

Sulla tua strada...

La casa a Cariatidi a Delle (A)

Questo bellissimo edificio risale al 1577. Fu costruita dai borghesi di Delle per servire come casa comune e per rendere giustizia in una grande stanza al primo piano, mentre il resto dell'edificio è stato affittato a un privato per allestire una locanda ormai scomparsa. L'esterno è cambiato poco dal XVI secolo. Sul lato della strada, l'architrave di una finestra al primo piano mostra lo stemma della città e la data di costruzione. Le cinque cariatidi sulla facciata sono eccezionali. Si tratta di un insieme di travi scolpite destinate a sostenere la parte superiore del timpano, ma hanno anche un carattere simbolico. La figura centrale che porta la spada e la bilancia è ovviamente l'immagine della Giustizia. L'identificazione delle altre figure è più delicata.

Credito fotografico : Martine et René Michaux

Mura antiche e casa Feltin a Delle (B)

Prima di diventare l'attuale municipio, la casa apparteneva alla famiglia Feltin, uno dei cui membri divenne cardinale arcivescovo di Parigi (Maurice Feltin, 1883-1975). Appoggiato al muro, fu costruito nel 1581 dal prevosto e balivo Louis Lourdel sul luogo di un edificio medievale che probabilmente risale al XVI secolo.
Caduta nelle mani di un ricco borghese della città, avvocato del Sovrano Consiglio d'Alsazia, Henri Boug, la casa fu notevolmente modificata negli anni 1725-1726.

Credito fotografico : Amis saint Colomban

La casa a torretta a Delle (C)

Questa bella casa fu costruita alla fine del XVI secolo da Henri Lovy, figlio maggiore del prevosto Jean-Guyat Lovy, al quale dobbiamo la Casa dei Ramparti. In origine sembrava avere due torrette ed era decorato con bifore. Una galleria appesa sul lato della casa si affacciava su un piccolo ruscello che scorreva dove ora si trova l'attuale passaggio. Nel 1652 divenne la casa del parroco di Delle, Jean-Jacques Bonjean. Lo stemma che si vede sulla facciata, capovolto, risale al suo tempo e reca in caratteri gotici le lettere IHS incorniciate dalla scritta latina Nomen super omne nomen (il Nome soprattutto). Il monogramma di Cristo si trova anche sulla pietra che ora adorna l'architrave della postierla che dà accesso al parcheggio. La casa fu modificata poco prima della Rivoluzione da un borghese de Delle, agente dei duchi di Mazzarino, Antoine-Xavier Reiset.
Nel 1837 la città acquistò l'edificio e i suoi annessi e installò il presbiterio. Dopo la partenza del parroco nel 1948, la casa annessa alla scuola è stata trasformata in appartamenti e il giardino è diventato un parco giochi per i ragazzi.

Credito fotografico : Amis saint Colomban

Chiesa Saint-Léger a Delle (D)

La prima chiesa del paese risale probabilmente al periodo carolingio. Nel 1573 fu sostituito da un edificio di cui oggi rimangono solo la parte inferiore del muro nord e il portale principale.
Questa chiesa fu modificata nel 1709, ma un'alluvione nel settembre 1714 causò molti danni. Il campanile in particolare doveva essere demolito. Nel 1744 fu aggiunta una cappella esterna dedicata a San Francesco Saverio.
Un incendio distrusse quasi completamente la chiesa nel 1857. È stato ricostruito come lo vediamo oggi.
La chiesa è chiusa.

Credito fotografico : Amis saint Colomban

Chiesa di Saint-Jean-Baptiste a Réchésy (E)

Il campanile della chiesa di Récésy domina il villaggio.
Nel XIII secolo, il villaggio formò un municipio sotto il prevosto di Florimont. Da questo momento Réchésy ha una chiesa e costituisce una parrocchia. In seguito, nell'archivio sono citate due cappelle, una dedicata ai Re Magi e l'altra a San Nicola. Una chiesa, dedicata alla Madonna Assunta, esisteva già nel 1441. Divenne troppo piccolo e fu sostituito negli anni '50 del XIX secolo da un edificio più grande dedicato a San Giovanni Battista. Nel cimitero si trova ancora una cappella del XVII secolo con un altare e una pala d'altare barocca.
Nel 1782 la parrocchia fu trasferita dalla diocesi di Basilea alla diocesi di Besançon.

Credito fotografico : Amis saint Colomban