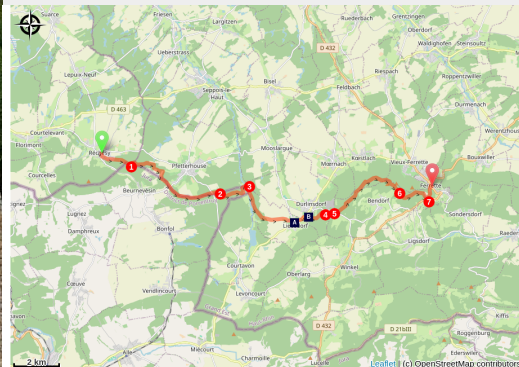


Réchésy a Ferrette

France - Bourgogne-Franche-Comté



L'église Saint-Bernard de Menthon à Ferrette (Amis saint Colomban)



State entrando nella regione del Sundgau, rinomata per il suo patrimonio naturale e ricco di selvaggina. Noterete che i nomi dei villaggi e dei luoghi hanno un suono germanico.

Testimonianza di un mix culturale che nei secoli ha dato alla specificità alsaziana. Scoprite il ricco patrimonio di Ferrette.

La giornata inizia con una passeggiata nella foresta con una prima sosta sul sito della postazione delle Tre Potenze, una serie di pannelli informativi che raccontano la storia di un'intera regione a volte tedesca, svizzera, francese. Si prosegue lungo il confine con la Svizzera per fare una piccola incursione in territorio svizzero.

Continuate la vostra passeggiata nelle foreste francesi prima di passare per Liebsdorf e Durlinsdorf. Al termine della tappa si scopre un magnifico panorama della città di Ferrette con il suo castello. Vi raccontiamo la storia della contea di Ferrette.

Informazioni utili

Pratica : A piedi

Durata : 5 h 30

Lunghezza : 21.0 km

Dislivello positivo : 640 m

Difficoltà : Media

Tipo : Etape

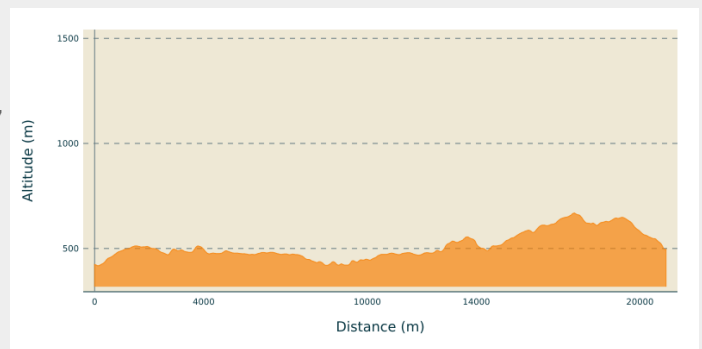
Itinerario

Partenza : Chiesa Saint-Jean-Baptiste,
rue de l'Église 90 370 Réchésy

Arrivo : Chiesa Saint-Bernard de Menthon,
1 rue Zuber, 68 480 Ferrette

Comuni : 1. Bourgogne-Franche-Comté
2. Grand Est
3. Jura

Profilo altimetro



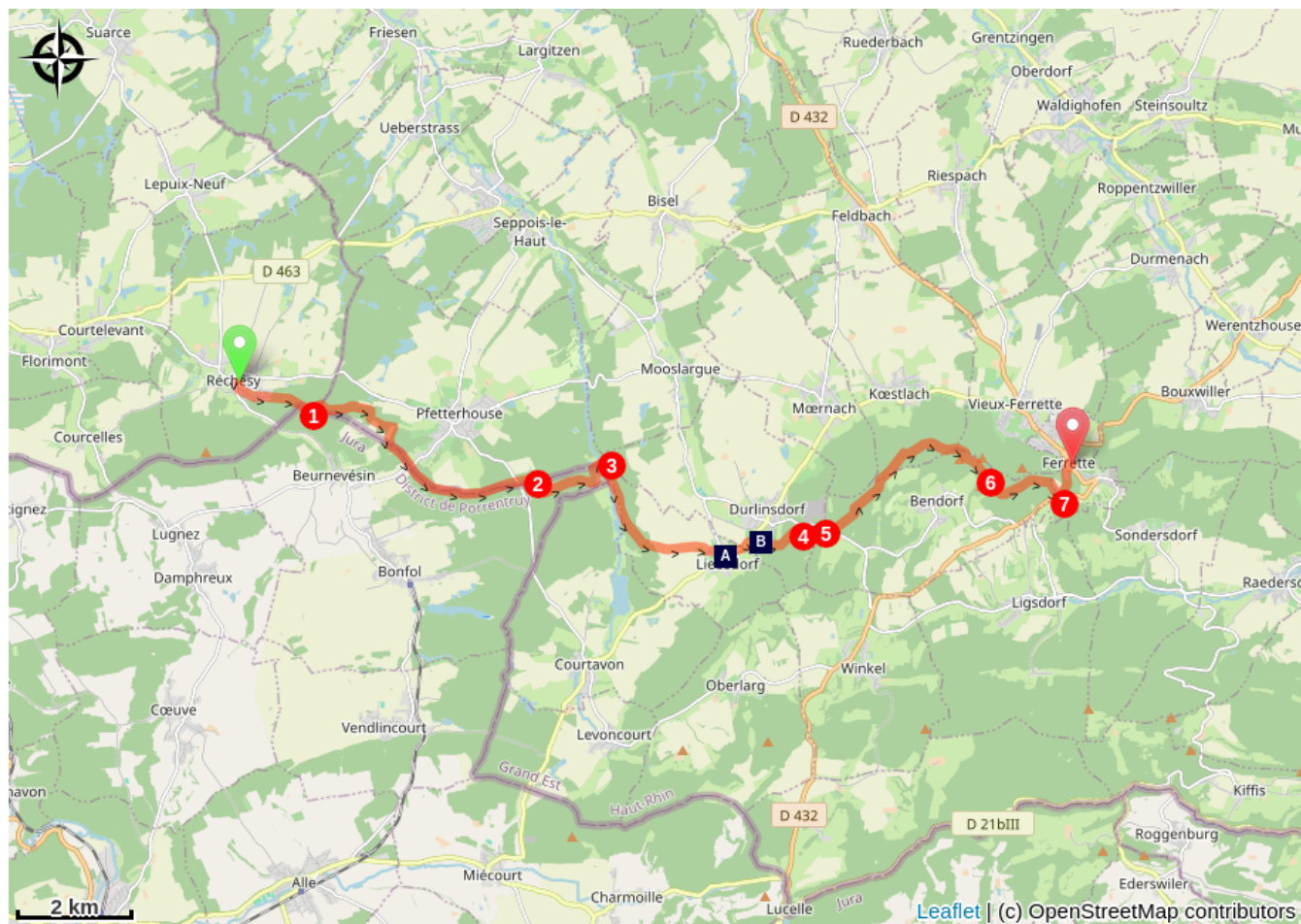
Altitudine minima 418
m

Altitudine massima 669
m

Si esce dalla chiesa di Réchésy scendendo per la rue de l'École, all'incrocio si prende la seconda strada a sinistra rue de la Côté, si gira a sinistra poi a destra rue du Réservoir, ci si addentra nel bosco e si seguono le indicazioni del Chemin de Compostelle.

1. Alla Linea di Confine a Tre Potenze lasciare la strada lungo il confine a sinistra, girare a destra su una strada, prima a destra, poi a sinistra per seguire il confine.
2. Dopo aver attraversato la D41 prima strada a destra si entra in Svizzera, a sinistra sempre dritti in Francia.
3. Prendere la prima strada a destra, dritto su rue des Clous a Liebsdorf, attraversare D 24 II, rue du Foyer, a sinistra rue du Général Giraud D 473, prima strada asfaltata a destra, a sinistra lungo il bosco e dietro le case, a destra davanti alla cappella.
4. Girare a destra sulla strada forestale, alla seconda strada a sinistra, girare a destra, girare a sinistra sulla strada forestale, poi di nuovo a destra.
5. All'incrocio con rue de Lucelle D 7B girare a destra, alla Saboterie girare a sinistra sulla strada forestale dritto prima del rifugio all'incrocio girare a destra e proseguire dritto.
6. All'incrocio con la croce girare a sinistra, a destra e poi la prima strada a sinistra dritta sulla strada forestale.
7. All'uscita del bosco prendere la prima strada a sinistra davanti alla D 432, scendere per rue des Orfèvres, a sinistra rue de Lucelle, a destra rue de l'Évêque, a destra rue de l'Évêque, a sinistra passaggio de la Halle aux Blés, a destra rue du Château si arriva alla chiesa di Ferrette.

Sulla tua strada...



📍 Chiesa Saint-Jean Gualbert à Liebsdorf (A)

📍 La Cappella della Madonna del Sacro Cuore a Durlinsdorf (B)

Tutte le informazioni utili

Sulla tua strada...




📍 Chiesa Saint-Jean Gualbert à Liebsdorf (A)

Liebsdorf è uno dei villaggi che si sono stabiliti a contatto con due aree morfologiche contrastanti: l'altopiano del Sundgauvian e l'ovile giurassiano del Burgerwald. Il villaggio stesso appare nei testi a partire dal XII secolo (reddito percepito dal convento di Moutier-Grandval), ma il sito di Liebenstein, a sud del villaggio, conserva la torre di un castello medievale, che probabilmente occupava il sito di un castello romano a guardia della strada che correva ai piedi del Giura.

Filiale di Durlinsdorf fino al 1882, la comunità parrocchiale di Liebsdorf acquistò nel 1870 una chiesa dedicata a San Giovanni Gualberto, abate di Vallombreuse (Toscana). L'edificio neogotico presenta molte analogie con la vicina chiesa parrocchiale di Courtavon.

Credito fotografico : Amis saint Colomban



📍 La Cappella della Madonna del Sacro Cuore a Durlinsdorf (B)

Questa cappella è stata ristrutturata da volontari e consacrata alla Madonna del Sacro Cuore nel 1984.

Il campanile è stato costruito nel 2008.

La cappella ospita una statua della Madonna del Sacro Cuore, offerta da un abitante del villaggio. La statua è realizzata in pietra ricostruita da un artista parigino, Luizetti (specialista, tra l'altro, nel restauro di opere del Pantheon), dopo l'originale di Issoudun, Notre-Dame du Sacré Coeur di Chambolt.

Prima di incontrare questa cappella si poteva ammirare il Calvario di Liebsdorf installato nel 2016.

La fede è molto presente in questa fase.

Credito fotografico : Amis saint Colomban