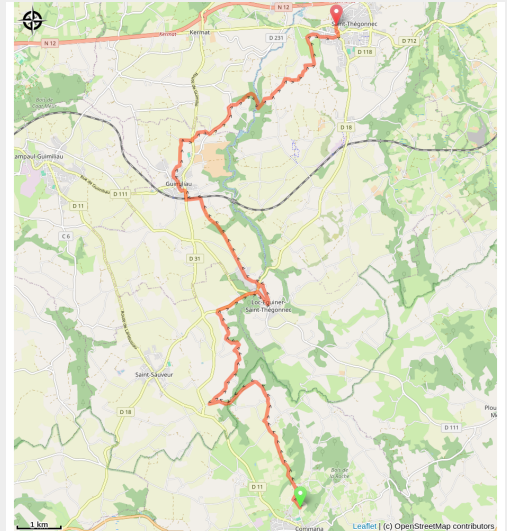


# Commana à St Thégonnec

France - Bretagne



St Thegonnec



## Informazioni utili

Pratica : A piedi

Durata : 5 h 24

Lunghezza : 21.2 km

Dislivello positivo : 299 m

Difficoltà : Media

Tipo : Etape

*Vers le pays des enclos paroissiaux.*

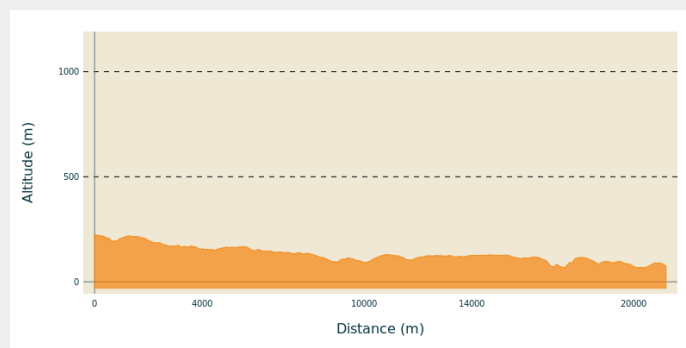
# Itinerario

**Partenza** : Église St Derrien - Place de l'église - 29450 - Commana

**Arrivo** : Église Notre-Dame - rue de l'église - 29410 - St Thégonnec

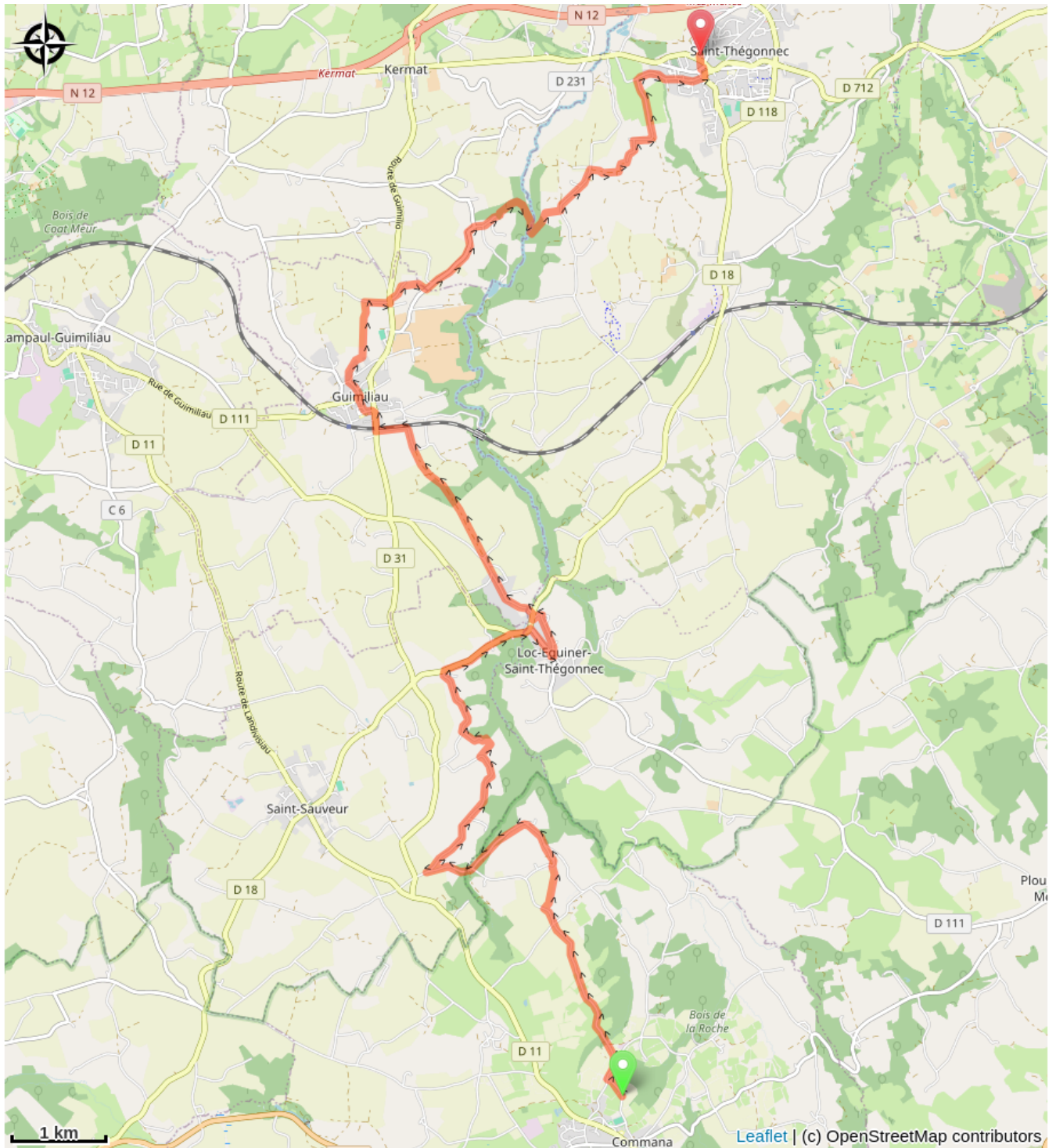
**Comuni** : 1. Bretagne

## Profilo altimetro



Altitudine minima 67 m Altitudine massima 226 m

# Sulla tua strada...



# Tutte le informazioni utili