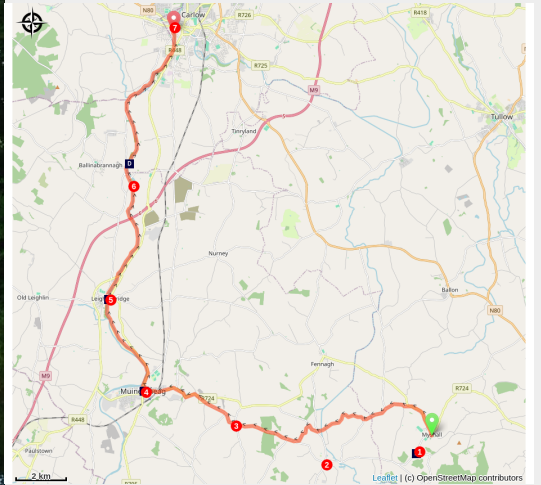


Myshall a Carlow

Ireland - Carlow



Barrow River (Amis St Colomban)



Questa tappa è più lunga della precedente e permette di immergersi nei verdi paesaggi d'Irlanda, nelle piccole strade di campagna e nella cordialità irlandese quando si incontra un'auto su queste strette strade.

Il percorso si allontana dalle Leinster Mountains e scende gradualmente verso il fiume Barrow seguito fino a Carlow in un paesaggio di campi e pascoli circondati da siepi.

Informazioni utili

Pratica : A piedi

Durata : 7 h

Lunghezza : 31.7 km

Dislivello positivo : 223 m

Difficoltà : Difficile

Tipo : Etape

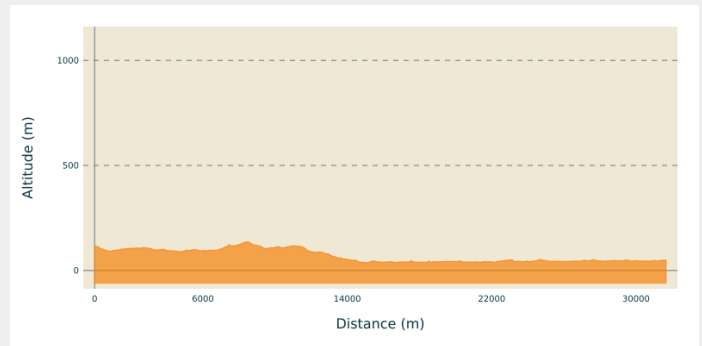
Itinerario

Partenza : Chiesa dell'Esaltazione della Santa Croce, Myshall

Arrivo : Cattedrale dell'Assunzione della Beata Vergine Maria, Collegio San Graigue, Carlow

Comuni : 1. Carlow
2. Kilkenny

Profilo altimetro

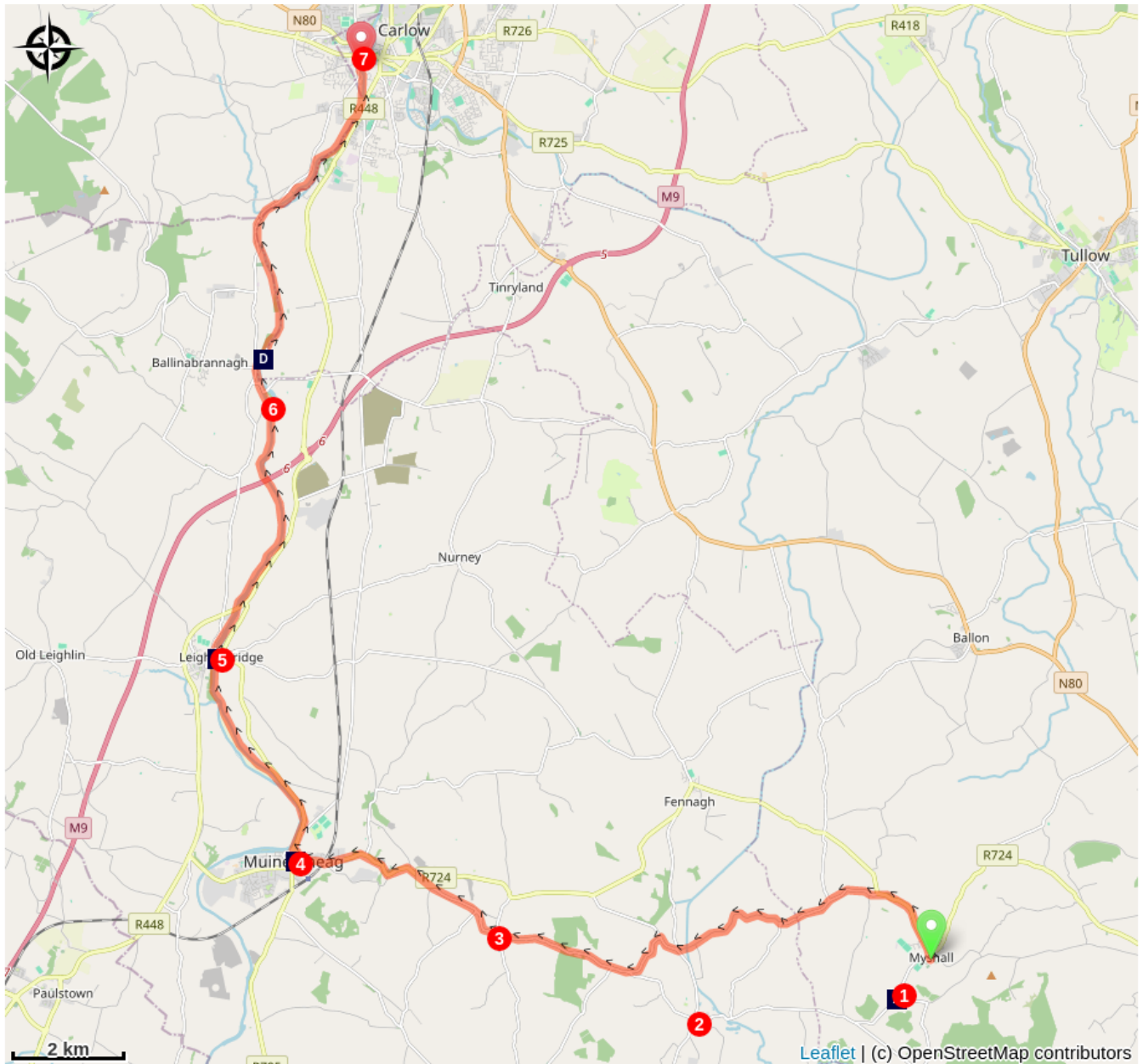




Altitudine minima 37 m Altitudine massima 136 m



Dalla chiesa si prende la strada verso ovest e poi verso sud-ovest fino all'incrocio dopo una fattoria:

1. Proseguire dritto sulla strada che poi gira a ovest. Oltrepassare un centro di pesca con tre laghi (a sinistra) e poi una fabbrica di elementi in cemento (a destra).
2. Al prossimo incrocio, proseguire dritto verso ovest. La strada passa attraverso la frazione di Garryhill prima di tornare in campagna con un insediamento sparso di case a destra e a sinistra della strada. Attraversare un piccolo bosco e proseguire nella stessa direzione in corrispondenza di un cartello marrone per la cascata Ballyloughan.
3. Al successivo incrocio, proseguire lungo la strada, che si dirige verso nord per un po' di tempo prima di dirigersi di nuovo verso ovest. A Ballymoon conduce a una strada più grande (R724) che porta al villaggio di Muine Bheag.
4. Alla chiesa di Sant'Andrea girate a destra e poi 100 metri più avanti girate a sinistra per raggiungere il fiume Barrow e la pista sulla destra che risale il fiume. Questo percorso sulla riva del fiume corre lungo la R705 per un po' di tempo e poi si allontana dal fiume in corrispondenza di una piscina. Proseguire la pista ciclabile lungo l'acqua.
5. Al villaggio di Leighlinbridge, girare a sinistra oltre il ponte e poi a destra per seguire l'altra sponda del fiume Barrow. Sempre su questa sponda, il sentiero passa sotto la strada R448 e più tardi sotto l'autostrada M9.
6. Il fiume viene superato da un canale in corrispondenza di una passerella pedonale: si prosegue lungo il canale prima di seguire nuovamente il fiume Barrow attraverso un sentiero fino a Carlow, infine raggiunto da una piccola strada chiamata Castelview.
7. Alla fine girate a destra sul ponte per andare verso la cattedrale la cui guglia è visibile. Prendete la strada principale che lascia il castello sulla destra e proseguite fino a Kennedy Street. Alla curva successiva, girare a sinistra in Castle Street che si estende da Tullow Street e poi a sinistra in College Street prima dell'Ufficio del Turismo per raggiungere la Cattedrale.

Sulla tua strada...



-  Sentiero dei Santi (A)
-  Castello Nero (C)

-  Muine Bheag o Bagenalstown (B)
-  Fiume Barrow (D)

Tutte le informazioni utili

Comment venir ?

Trasporto

Carlow ha buoni collegamenti ferroviari pubblici con altre città.

Bus Éireann e Rapid Express Coaches forniscono ogni giorno più servizi per Dublino e Waterford. Gli autobus si fermano in diversi punti lungo il percorso.

[Scopri di più su di loro.](#)

Sulla tua strada...



Sentiero dei Santi (A)

Myshall è uno dei villaggi della "Strada dei Santi" di Carlow e St. Finian, conosciuto come il "Guardiano dei Santi d'Irlanda" e fondatore del più famoso monastero di Clonard, nella contea di Meath. Nel villaggio si possono vedere i resti di una chiesa romanica da lui fondata nel VI secolo. Una vetrata nella Chiesa cattolica dell'Esaltazione della Santa Croce lo commemora. Questa chiesa cattolica, costruita a forma di croce, risale al 1776. Un piccolo parco di divertimenti nel villaggio Tobar Bhríde contiene un pozzo sacro dedicato a Santa Brigida, da cui il nome del parco e un "modello" che si svolge qui ogni anno il 14 settembre. Gli archivi di questa fiera risalgono a più di 200 anni fa. Anche San Colombano, il primo santo europeo d'Irlanda, è legato alla zona, così come San Fortcheirn di Kiloughternane che si dice abbia battezzato San Finian e San Moling, che ha anche visitato il distretto con il cimitero di Thomple Moling situato nella parrocchia di Garryhill / Borris Road. A 2 km dal villaggio c'è un altro pozzo sacro a Cranavane, le cui acque guariscono "il dolore degli occhi, i dolori e la debolezza degli arti e tutti i disturbi del corpo". In precedenza, era pratica comune immergere le bare nel pozzo prima della sepoltura al cimitero di Barragh, 400 m a ovest del sito.

[Per saperne di più.](#)

Credito fotografico : david.ward-perkins



Muine Bheag o Bagenalstown (B)

La città di Carlow County, Muine Bheag o Bagenalstown ha una popolazione di 2.735 abitanti. È attraversata dal fiume Barrow, che scorre verso sud.

[Per saperne di più.](#)



Castello Nero (C)

Il primo castello fu costruito intorno al 1181 dai Normanni. Intorno al 1540, un convento carmelitano fu trasformato in un nuovo forte da Edward Bellingham. I resti del castello sono ora ridotti e fatiscenti. Rimangono i resti di una torre di 15 metri e parti di un lato di un muro di cinta.

[Per saperne di più.](#)



Fiume Barrow (D)

Il fiume Barrow è un fiume che nasce a Glenbarrow nelle Slieve Bloom Mountains della contea di Laois e scorre attraverso un ampio estuario nel Mar Celtico a sud-est di Waterford. E' incanalata e delimitata da un'alzaia che permette una piacevole salita a Carlow.

[Per saperne di più.](#)

Credito fotografico : Amis St Colomban