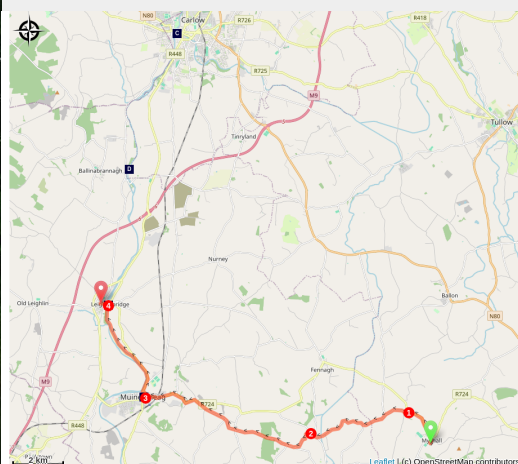


Myshall a Leighlinbridge

Ireland - Carlow



Barrow River (Amis St Colomban)



Questa tappa in pianura offre la possibilità di immergersi nei verdi paesaggi irlandesi, nelle strette strade di campagna e nella cordiale atmosfera irlandese quando si incrocia un'auto su queste strade strette.

Il percorso si allontana dalle Leinster Mountains e scende gradualmente verso il fiume Barrow seguito in un paesaggio di campi e pascoli circondati da siepi.

Informazioni utili

Pratica : A piedi

Durata : 6 h

Lunghezza : 19.4 km

Dislivello positivo : 155 m

Difficoltà : Media

Tipo : Etape

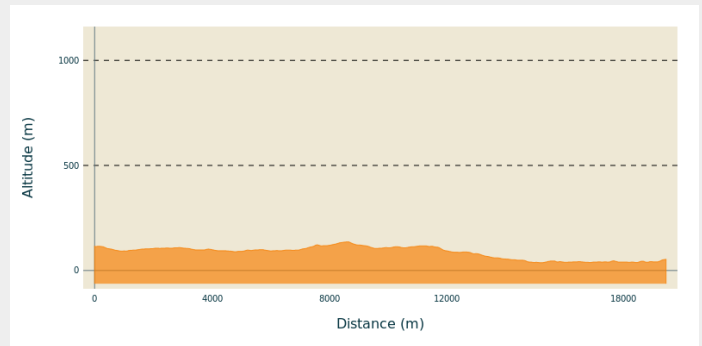
Itinerario

Partenza : Chiesa dell'Esaltazione della Santa Croce

Arrivo : Chiesa San Laserian

Comuni : 1. Carlow
2. Kilkenny

Profilo altimetro

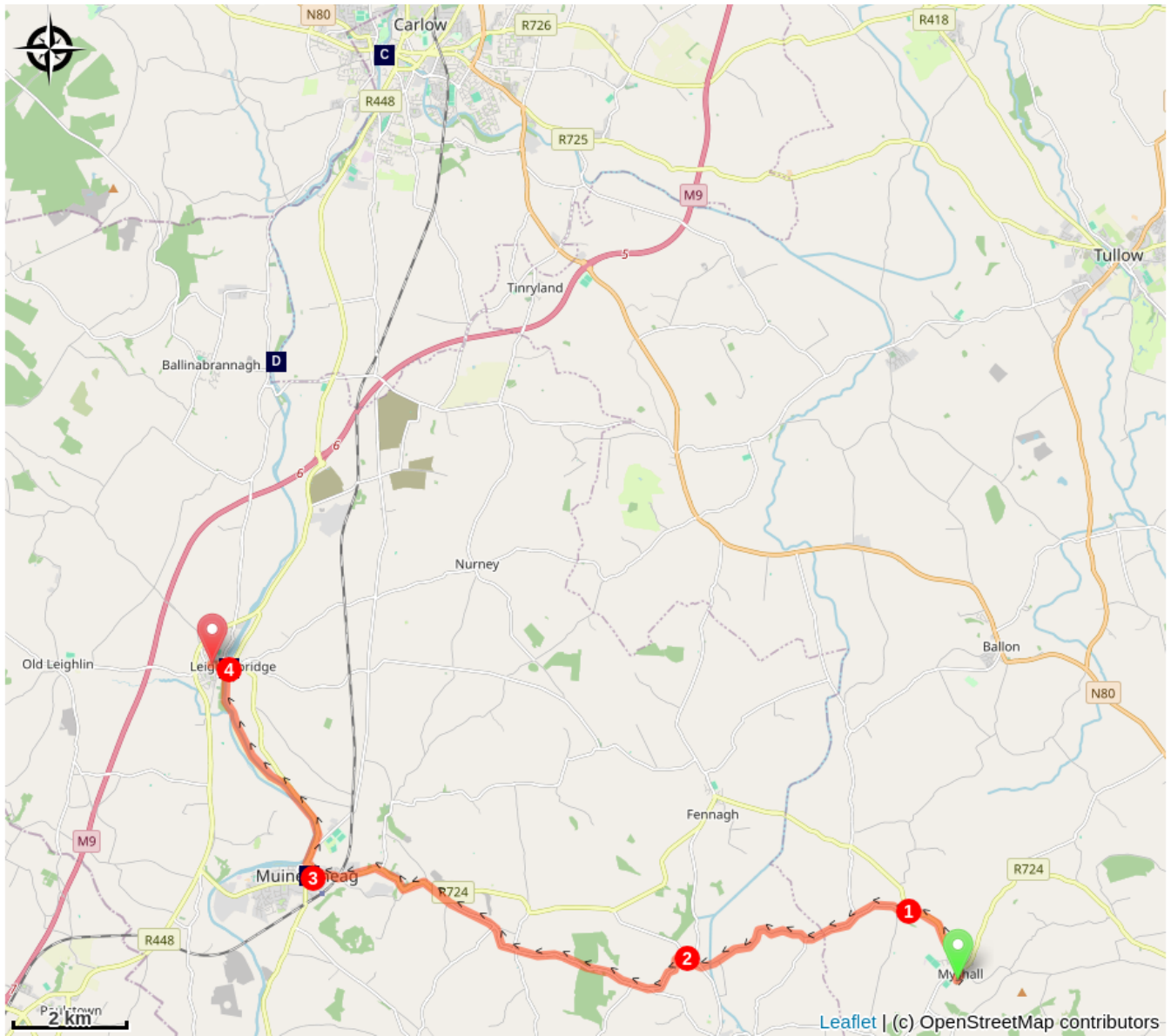




Altitudine minima 37 m Altitudine massima 136 m



Dalla chiesa, dirigersi verso il centro del paese e prendere la strada (R724) che si dirige verso nord-ovest:

1. Lasciare la strada principale dopo 2 km e continuare a sinistra sulla strada in direzione ovest. All'incrocio di Clonee, svoltare a destra, lasciando sulla sinistra la pista ciclabile per Carlow. All'incrocio di Garryhill, proseguire dritto in direzione di Bagenalstown.
2. All'incrocio successivo, dopo 300 m, girare a sinistra in direzione sud-ovest. Seguire la strada in direzione nord per un breve tratto prima di riprendere il suo corso verso ovest. A Ballymoon, si unisce a una strada più grande (R724) che conduce al villaggio di Muine Bheag.
3. All'altezza della chiesa di Saint Andrew, si gira a destra e poi, dopo 100 m, a sinistra per raggiungere il fiume Barrow e il sentiero a destra che conduce a monte. Questo sentiero costeggia per un po' la strada R705 e poi si stacca dal fiume in corrispondenza di una piscina. Proseguire lungo la pista ciclabile che costeggia l'acqua.
4. Nel villaggio di Leighlinbridge, oltre il ponte, si prosegue lungo la strada principale fino alla chiesa.

Sulla tua strada...



-  Muine Bheag o Bagenalstown (A)
-  Castello Carlow (C)

-  Castello Nero (B)
-  Fiume Barrow (D)

Tutte le informazioni utili

Comment venir ?

Trasporto

Carlow ha buoni collegamenti ferroviari pubblici con altre città.

Bus Éireann e Rapid Express Coaches forniscono ogni giorno più servizi per Dublino e Waterford. Gli autobus si fermano in diversi punti lungo il percorso.

[Scopri di più su di loro.](#)

Sulla tua strada...



Muine Bheag o Bagenalstown (A)

La città di Carlow County, Muine Bheag o Bagenalstown ha una popolazione di 2.735 abitanti. È attraversata dal fiume Barrow, che scorre verso sud.

[Per saperne di più.](#)



Castello Nero (B)

Il primo castello fu costruito intorno al 1181 dai Normanni. Intorno al 1540, un convento carmelitano fu trasformato in un nuovo forte da Edward Bellingham. I resti del castello sono ora ridotti e fatiscenti. Rimangono i resti di una torre di 15 metri e parti di un lato di un muro di cinta.

[Per saperne di più.](#)



Castello Carlow (C)

Le rovine del castello di Carlow si trovano sulla riva orientale del fiume Barrow. Si pensa che sia stato costruito da Guglielmo di Maresciallo, Conte di Pembroke e Signore di Leinster tra il 1207 e il 1213. Originariamente il castello era un blocco rettangolare, contenente le stanze principali del castello protette da torri cilindriche agli angoli. Solo le torri sono sopravvissute e rimane parte di un muro di cinta dopo il tentativo di un medico locale di convertirlo in manicomio nel 1814.

[Per ulteriori informazioni.](#)

Credito fotografico : Amis St Colomban



Fiume Barrow (D)

Il fiume Barrow è un fiume che nasce a Glenbarrow nelle Slieve Bloom Mountains della contea di Laois e scorre attraverso un ampio estuario nel Mar Celtico a sud-est di Waterford. E' incanalata e delimitata da un'alzaia che permette una piacevole salita a Carlow.

[Per saperne di più.](#)

Credito fotografico : Amis St Colomban