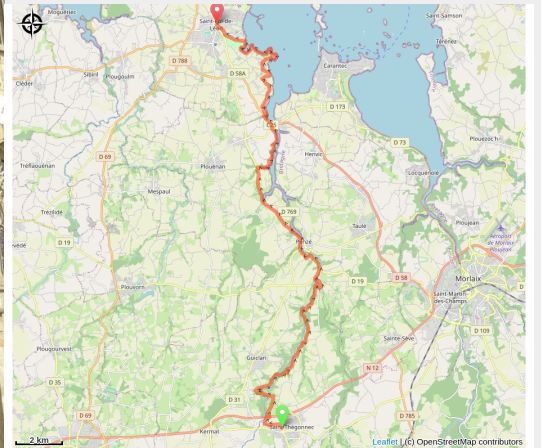


Saint Thégonnec à Saint Pol de Léon

France - Bretagne



St-Pol-de-Léon (Amis saint Colomban)



Traversée du Pays Léon

Informazioni utili

Pratica : A piedi

Durata : 7 h 42

Lunghezza : 30.5 km

Dislivello positivo : 642 m

Difficoltà : Difficile

Tipo : Etape

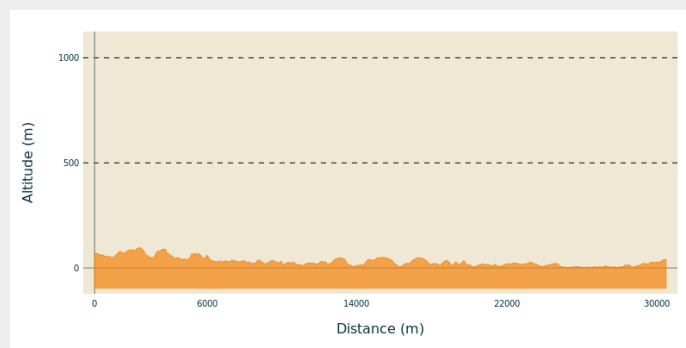
Itinerario

Partenza : Église Notre-Dame – rue de l'église – 29410 – St Thégonnec

Arrivo : Cathédrale St Paul Aurélien – Place Alfred de Guébriant - 29250 - Saint Pol de Léon

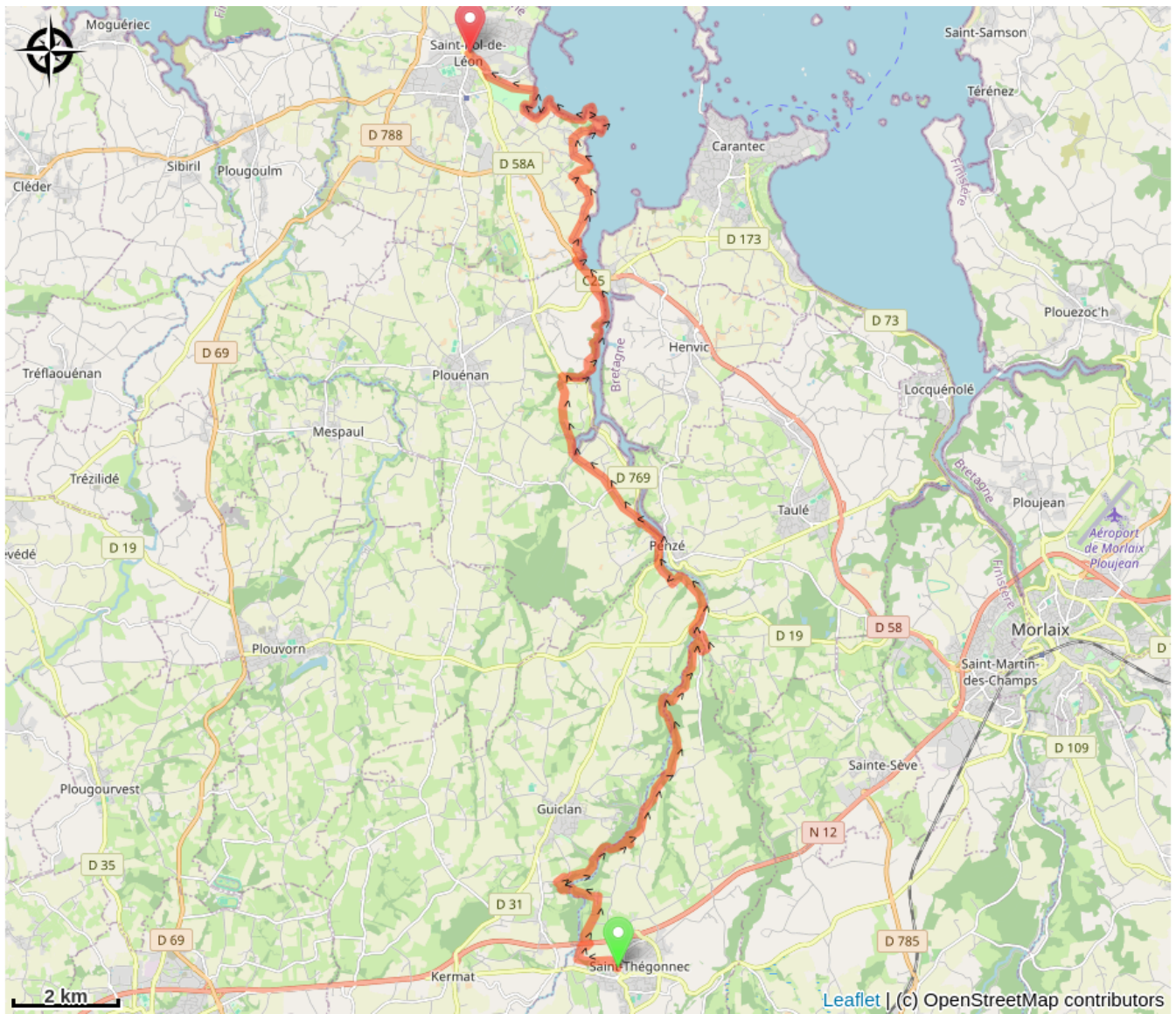
Comuni : 1. Bretagne

Profilo altimetro



Altitudine minima 1 m Altitudine massima 96 m

Sulla tua strada...



Tutte le informazioni utili