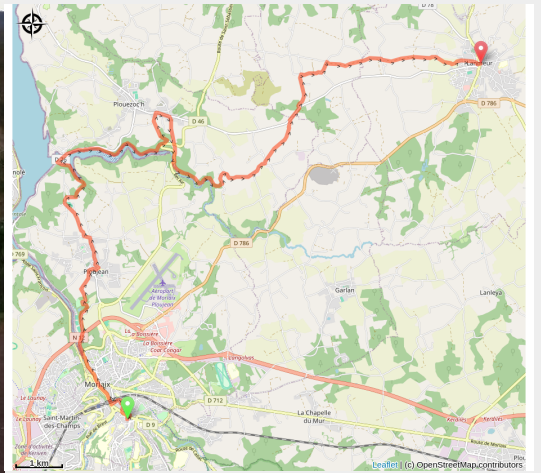


Morlaix à Lanmeur

France - Bretagne



(Amis saint Colomban)



Premiers pas dans le Trégor

Informazioni utili

Pratica : A piedi

Durata : 5 h 42

Lunghezza : 23.0 km

Dislivello positivo : 495 m

Difficoltà : Media

Tipo : Etape

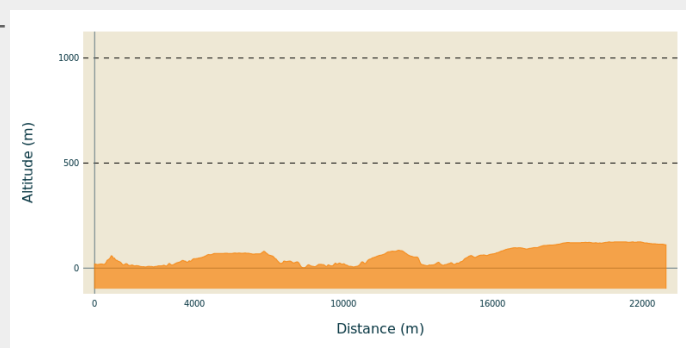
Itinerario

Partenza : Église St Mathieu - rue Basse -
29600 - Morlaix

Arrivo : Église St Mélar - Place de l'église
- 29620 - Lanmeur

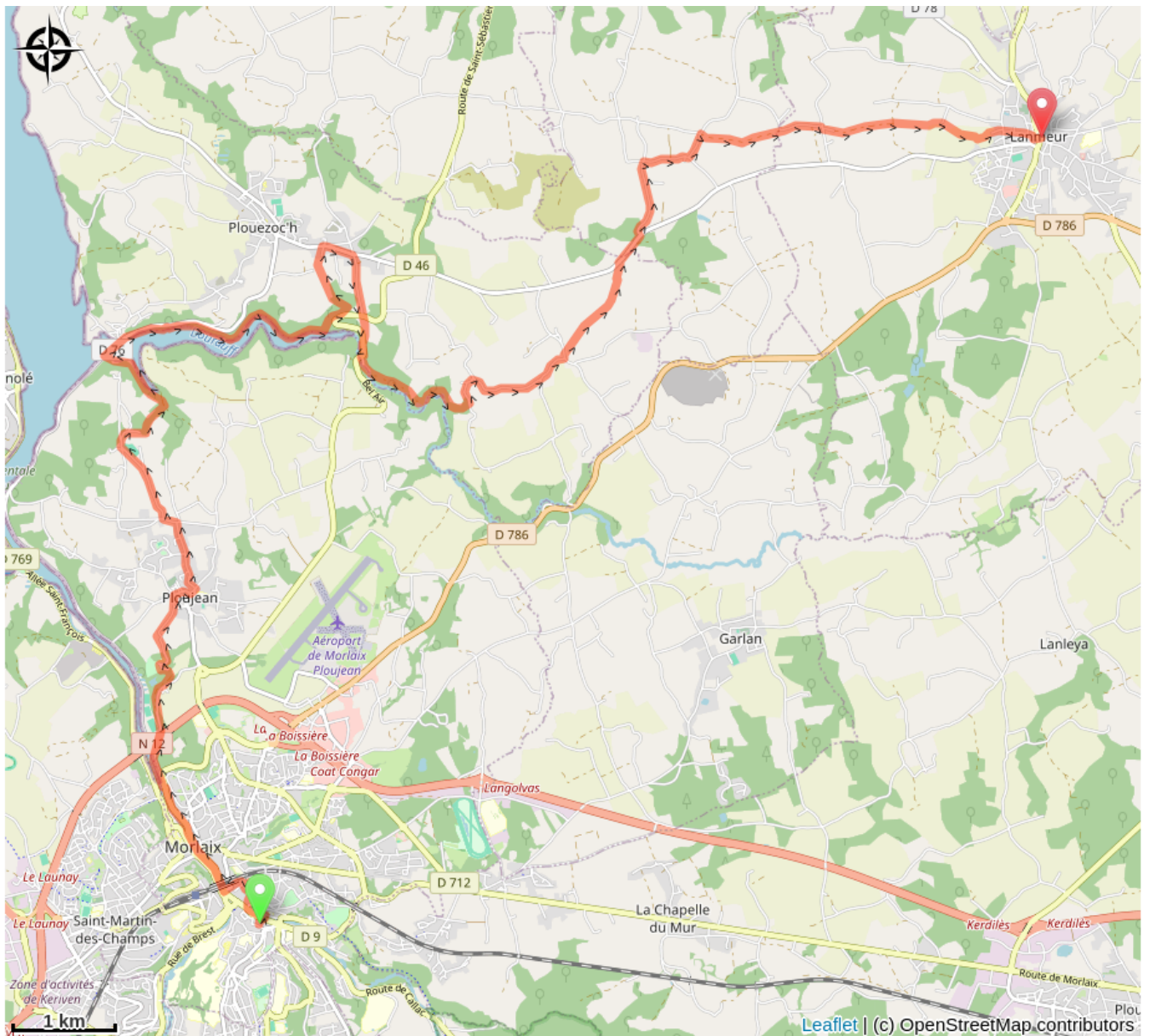
Comuni : 1. Bretagne

Profilo altimetro



Altitudine minima 2 m Altitudine massima 125 m

Sulla tua strada...



Tutte le informazioni utili