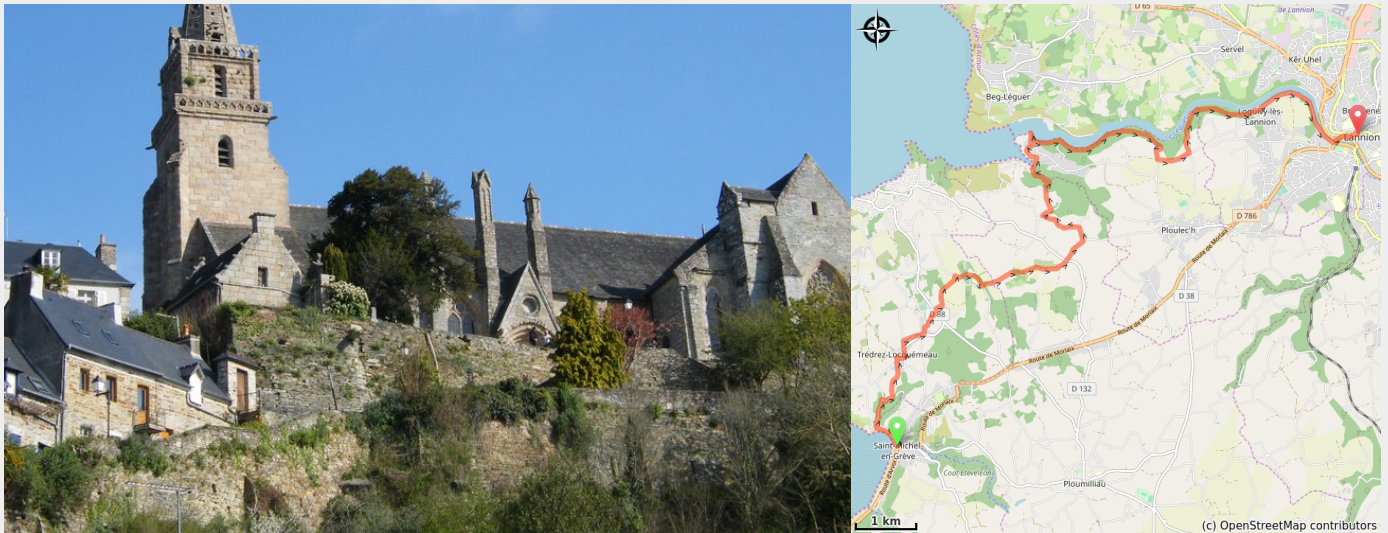


St Michel en Grève à Lannion

France - Bretagne



Église de Brelevenez (Amis Bretons de Colombar)

La remontée du Léguer.

Informazioni utili

Pratica : A piedi

Durata : 4 h 24

Lunghezza : 17.5 km

Dislivello positivo : 482 m

Difficoltà : Facile

Tipo : Etape

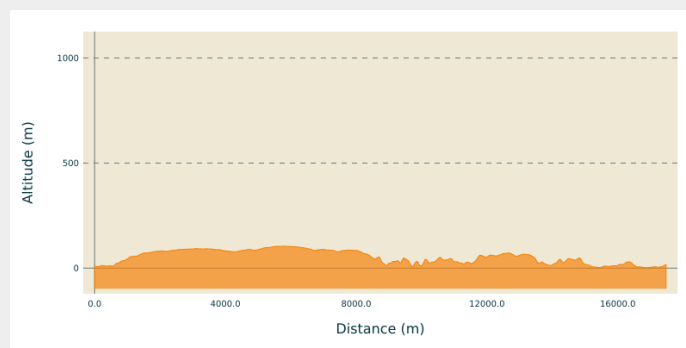
Itinerario

Partenza : Eglise St Michel - Rue de l'église - 22300 - St Michel en grève

Arrivo : Eglise St Jean du Baly - rue de l'église - 22300 - Lannion

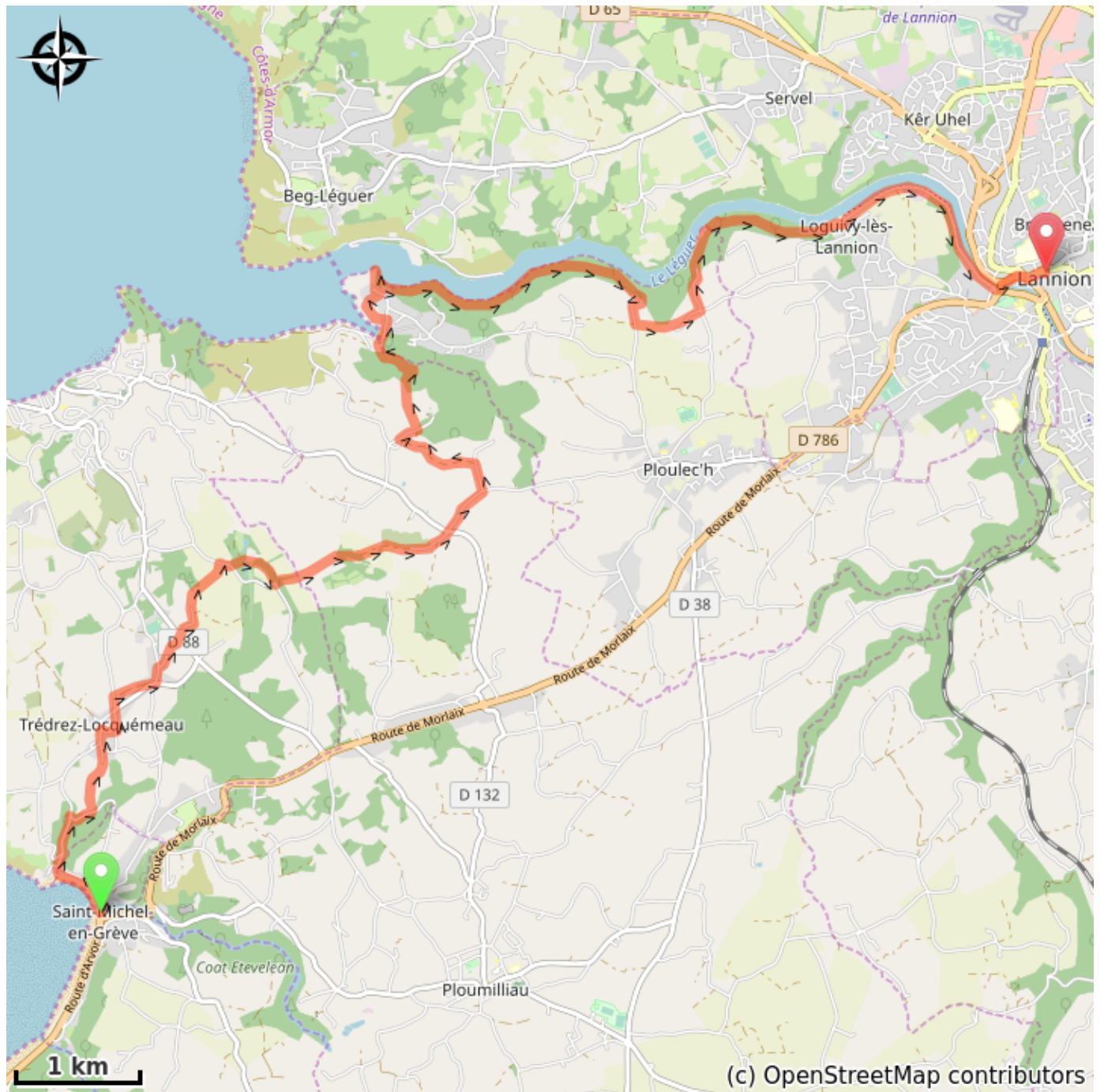
Comuni : 1. Bretagne

Profilo altimetro



Altitudine minima 2 m Altitudine massima 104 m

Sulla tua strada...



Tutte le informazioni utili