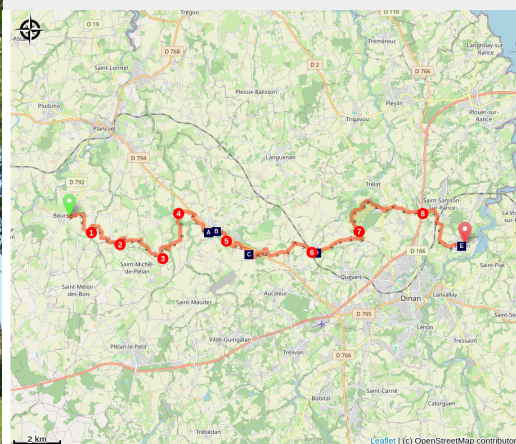


# da Bourseul a Taden

France - Bretagne



La ville Rault, Bourseul (Amis Bretons de Colombran)



## Attraverso il Poudouvre

Poudouvre è un paese tradizionale situato tra il fiume Arguenon e La Rance. Siamo anche nel paese dei Coriosoliti, tribù galliche le cui capitali erano Aleth (originariamente San Malo) e Corseul. Le rovine gallo-romane di Corseul, quelle del tempio di Marte o la via gallo-romana da Corseul a Taden sono i resti di queste tribù.

## Informazioni utili

Pratica : A piedi

Durata : 7 h 24

Lunghezza : 29.6 km

Dislivello positivo : 309 m

Difficoltà : Media

Tipo : Etape

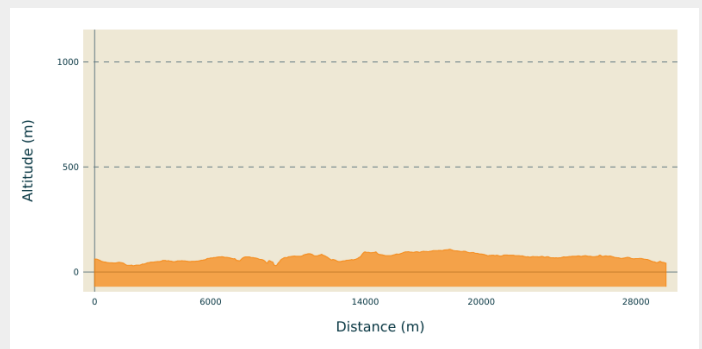
# Itinerario

**Partenza** : Chiesa di San Nicodème - Rue Chappedelaine - 22130 - Bourseul

**Arrivo** : Chiesa di San Pietro - Piazza della Chiesa - 22100 - Taden

**Comuni** : 1. Bretagne

## Profilo altimetro



Altitudine minima 30 m Altitudine massima 108 m

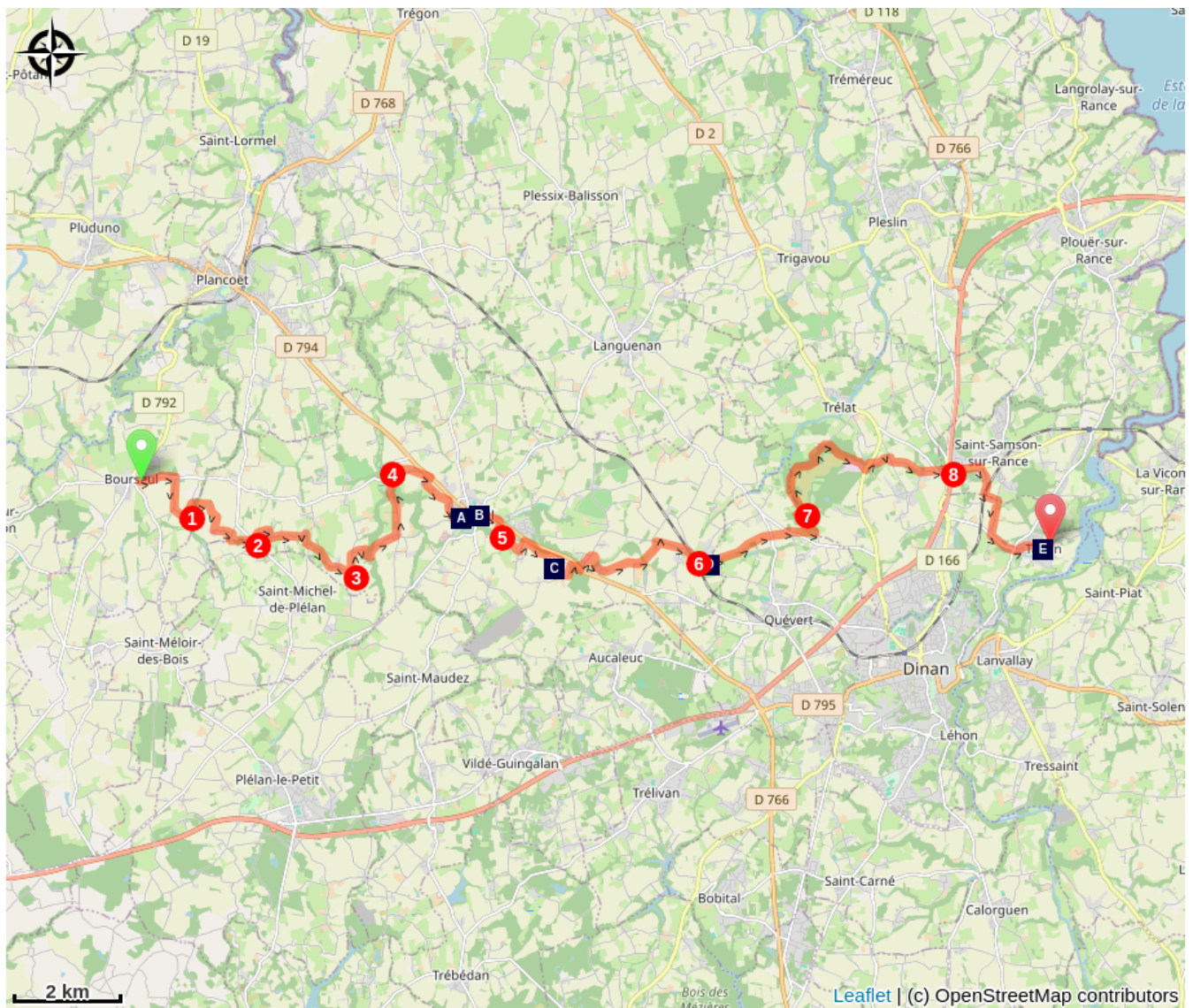
Lasciare il centro di Bourseul vicino alla rue de Chappedelaine (D68). Seguire la strada dipartimentale per il campo sportivo. Girare a destra all'incrocio appena prima di esso, e al successivo incrocio girare a sinistra verso La Guiternais.




1. Attraversare la frazione e, a valle, girare a destra sulla pista. Al successivo incrocio, girare a destra e raggiungere la frazione di La Roche (indicazione Tro Breiz). Girare a sinistra all'ingresso della frazione, poi a destra al successivo incrocio. Poi prendete il sentiero alla vostra sinistra che porta al boschetto. Seguite il boschetto, lasciatelo alla vostra destra e raggiungete la D19.
2. Attraversare la strada in direzione di Ste Eugénie. Nella frazione di Ville du Bos, proseguire sulla strada a destra e, dopo la curva a sinistra, proseguire dritto fino alla frazione di Ste Eugénie. Di fronte alla cappella di questa frazione, girare a destra e, un centinaio di metri dopo aver lasciato la frazione, prendere la strada sulla sinistra. Superare la frazione di La Saudrais e proseguire fino al bivio. Poi girare a sinistra. (segnaletica Tro Breiz).
3. Seguire questa strada fino all'incrocio di Rault City. Svoltare a destra sulla strada alberata. Seguite questa strada fino alla frazione di Hôtel Ravard. Poi si gira a sinistra, la strada senza uscita verso il castello di Montafilan... All'ingresso del borgo si svolta a destra sul sentiero che scende verso le rovine del castello. Dopo le rovine, proseguire dritto sulla pista e raggiungere la D68. Girare a destra sulla D68.
4. A metà strada, girare a destra sulla strada e seguirla fino a raggiungere la strada parallela alla D794. All'incrocio con questa strada, girare a destra in direzione di Fresnais, poi, all'ingresso della frazione, girare a sinistra in direzione della torre dell'acqua. Passate a destra della torre dell'acqua presso la rue de la Métrie e girate a sinistra sulla rue de Montafilan per raggiungere la rue de l'Arguenon. Girare a destra su questa strada. Oltrepassare la chiesa e i resti gallo-romani e, all'uscita del paese, girare a destra nel viale d'accesso verso la frazione di Trégouet.
5. Davanti allo sbarramento di Trégouet, girare a sinistra sulla pista e seguirla lungo il fiume. Svoltare a sinistra sulla strada, e prima dell'incrocio con la strada dipartimentale, girare a destra sulla pista. Vicino alle rovine del tempio di Marte, proseguire sulla strada fino all'incrocio con la strada dipartimentale. Attraversatela e dirigetevi verso Vauhesry. Attraversare la frazione e proseguire fino al bivio dopo la Murette. Girare a destra e andare al passaggio a livello.
6. Attraversate questo incrocio e prendete subito la pista "des pâquerettes" alla vostra destra. Girare a sinistra al primo incrocio. Attraversare la strada e proseguire sul sentiero "chemin de l'Etra" (antica strada romana). Seguirlo fino alla sua fine (terzo incrocio) e poi girare a sinistra sulla strada. Svoltare a

destra sulla strada dopo il Club Canin. Alla fine del sentiero, oltrepassate l'argine vicino al cartello della riserva naturale di Avaugour e qualche metro più avanti troverete il sentiero nel bosco.

7. Girare a sinistra in questo vicolo. Alla fine del vicolo del bosco, girare a destra sulla pista, poi, all'incrocio, girare a destra sulla strada. Svoltare a destra sul primo vicolo del bosco (con barriera). Proseguire fino all'incrocio con la strada D2. Svoltare a sinistra sulla strada dipartimentale, poi all'incrocio, prendere la strada a destra. Seguite questa strada fino alla stazione elettrica. Poi girare a destra e proseguire a sinistra sulla strada di fronte al cancello d'ingresso. Proseguire dritto fino alla rotatoria vicino alla strada a quattro corsie.
8. Passare sotto la strada e seguire la strada "rue de Carheil" fino alla torre dell'acqua. Svoltare a destra sulla pista subito dopo questa (indicazione Tro Breiz). Attraversare la ferrovia all'incrocio n°159 e girare a destra al successivo incrocio. All'incrocio con il Calvario annegato tra gli arbusti, girare a sinistra e raggiungere la città di Taden. Attraversare la rotonda all'ingresso della città e girare a sinistra in rue de Montpertuis per raggiungere la chiesa.

# Sulla tua strada...



-  Croce di Montafilan (A)
-  Tempio di Marte (C)
-  Taden (E)

-  I resti gallo-romani di Monterfil (B)
-  Il cammino dell'Etra (D)

# Tutte le informazioni utili

## Comment venir ?

Trasporto

Il trasporto pubblico in Bretagna è raggruppato su [Breizhgo](#) e [Mobibreizh](#).

# Sulla tua strada...

---



## Croce di Montafilan (A)

Questa croce merovingia in granito misura 2,30 m dal suolo. Un cristo probabilmente martellato alla Rivoluzione rimane visibile in condizioni di scarsa luminosità. Questo monumento è probabilmente un monolite preistorico cristianizzato in epoca merovingia.

Credito fotografico : Amis Bretons de Colombran

---



## I resti gallo-romani di Monterfil (B)

I resti di questo quartiere commerciale sono stati scavati tra il 1986 e il 1998. Ha un vicolo fiancheggiato su entrambi i lati da portici a colonnato in stile toscano, e sono ancora visibili le basi dei magazzini e delle case residenziali. Il complesso è stato dichiarato Monumento Storico nel 1995. Gli oggetti trovati durante gli scavi sono esposti al Centro di Interpretazione del Patrimonio.

[Per saperne di più...](#)

Credito fotografico : Amis Bretons de Colombran

---



## Tempio di Marte (C)

Questo tempio romano di tradizione gallica fu costruito a metà del I secolo d.C. E' stato usato fino al III secolo. È la più alta vestigia gallo-romana della Bretagna. Le dimensioni del tempio ne fanno uno dei più grandi santuari della Gallia. Fu classificato nel MH nel 1840.

L'elemento più visibile è la cella dove si trovava originariamente la statua della divinità. È ottagonale all'esterno e esagonale all'interno. Davanti c'era un cortile circondato da gallerie su tre lati.

Credito fotografico : Amis Bretons de Colombran

---



## Il cammino dell'Etra (D)

Il Chemin de l'Etra (o de Lestra) è un'antica strada romana che collegava Corseul ad Avranches passando per Taden. La merce che arrivava via mare veniva scaricata a Taden e poi prendeva questa strada. Durante i lavori di riparazione erano visibili nelle finestre del municipio monete, asce e bilance.

Credito fotografico : Amis Bretons de Colombran

---



## Taden (E)

La chiesa di San Pietro risale al XIV secolo ed è stata ricostruita nel XIX secolo. Nel 2003, i lavori di riabilitazione hanno rivelato la presenza di pitture murali del XIV secolo.

Il maniero del Grand'Cour è una residenza signorile di tipo porticato del tardo Medioevo. E' stato classificato come MH nel 1993.

Credito fotografico : Amis Bretons de Colombran