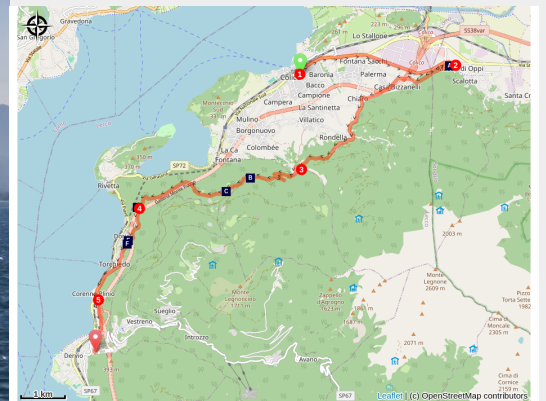


Colico à Dervio: Variante par Madonna di Valpozzo

Italy - Lombardia



(Via Columbani)



Dopo Colico, il sentiero pianeggiante fa una deviazione verso la Madonna di Valpozzo prima di affrontare il più fisico Sentiero del Viandante, con le sue salite e discese che si snodano sul fianco della montagna.

L'itinerario abbandona le rive del lago e le località balneari per salire in quota, offrendo maggiore tranquillità e una vista superba sul lago di Como.

Informazioni utili

Pratica : A piedi

Durata : 5 h

Lunghezza : 18.5 km

Dislivello positivo : 1195 m

Difficoltà : Media

Tipo : Etape

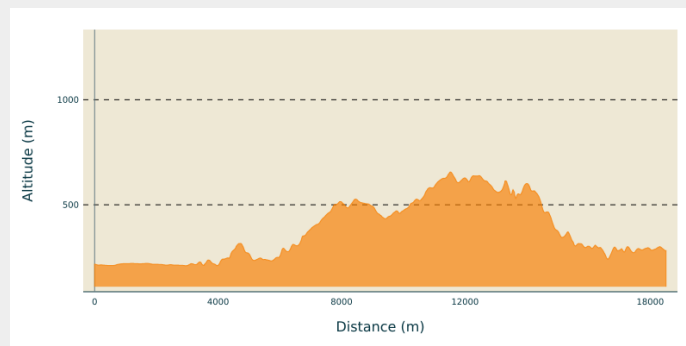
Itinerario

Partenza : Chiesa di San Giorgio, via Parravicini 1, 23823 Colico

Arrivo : Chiesa di San Leonardo, hameau de Castello 6, 23824 Dervio

Comuni : 1. Lombardia

Profilo altimetro



Altitudine minima 210
m

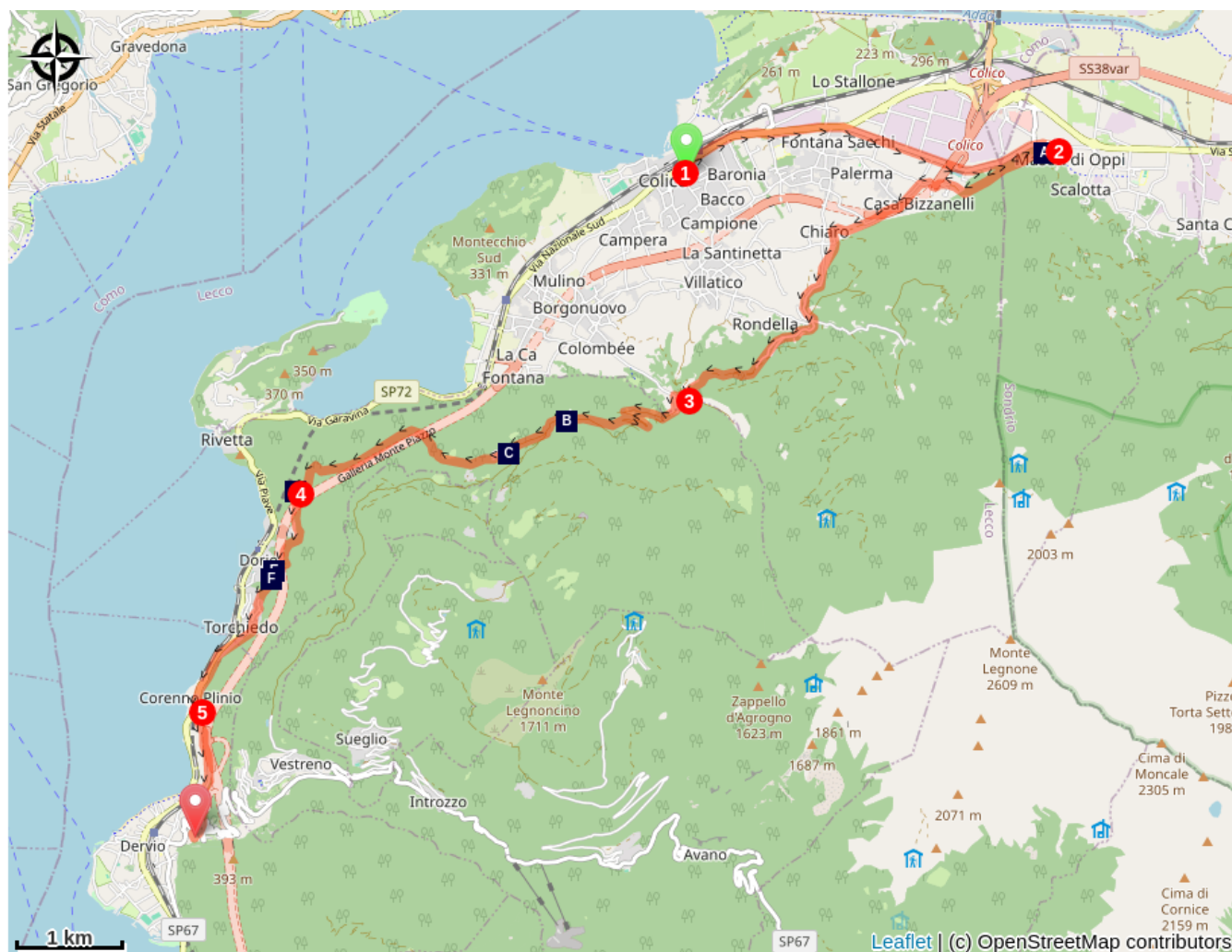
Altitudine massima 656
m




Questa variante dalla Madonna di Valpazzo offre un itinerario più lungo con maggiori dislivelli e viste sul lago di Como.




Usciti dalla chiesa, si prende la strada (Via Padre Reginaldo Giuliani) che scende verso il lago:

1. Svoltare a destra sulla strada statale, che all'altezza del Torrente Inganna si allontana dalla linea ferroviaria e attraversa una rotatoria. Al bivio successivo si gira a destra (Via al Confine) e si passa sotto la SS36. Si prosegue lungo la Via Colico, che costeggia la montagna, fino a raggiungere un oratorio accanto a un piccolo canale.
2. Prendere il sentiero segnato a destra per salire alla Madonna di Valpazzo. Si prosegue lungo il sentiero che scende in pianura e passa due volte sotto la SS36. Attraverso stradine ai piedi della montagna, si attraversa il Torrente Inganna, si prende la seconda strada a sinistra (Via Alpa Rossa) indicata dalla segnaletica. La stradina diventa poi un sentiero che passa davanti alla cappella di San Rocco prima di scendere verso il Torrente Perlino e il percorso più diretto per Colico.
3. Attraversato il torrente, all'altezza del doppio calvario in legno all'ingresso della frazione, si svolta a sinistra sulla Via Posallo. Seguendo le indicazioni, si imbecca la strada che sale a sinistra e porta alla frazione di Sparese, poi a Perdonasco, per poi scendere e rimanere in piano fino allo sperone segnato dalla cappella di San Rocco che domina Olgiasca, penisola del Lago di Como.
4. Il sentiero scende poi verso Dervio, attraversando quattro torrenti e passando dietro il paese di Torchido.
5. Il sentiero raggiunge poi Corenno e risale fino alla SS36, che costeggia prima di raggiungere Dervio, che si raggiunge attraverso la Via al Monastero, una rotonda e la strada di fronte, Via Valvarrone, che dà accesso alla chiesa di San Leonardo, vicino al Castello.

Sulla tua strada...



-  Madonna di Valpizzo (A)
-  Borgo di Sparesee (C)
-  Borgo di Mandonico (E)

-  Sentiero del Viandante (B)
-  Chiesa di San Rocco (D)
-  Chiesa di San Giorgio (F)

Tutte le informazioni utili

Sulla tua strada...



← Madonna di Valpizzo (A)

Passeggiata sopra Curcio con vista sull'inizio del Lago di Como e sullo sbocco della Val Chiavenna.

Credito fotografico : Amis St Colomban



← Sentiero del Viandante (B)

Il Sentiero del Viandante inizia a Colico e termina ad Abbazia Lariana. Si snoda lungo le pendici del monte e offre una splendida vista sul lago di Como.

Credito fotografico : Amis St Colomban



📍 Borgo di Sparesee (C)

Borgo di Sparesee (630m) è attraversata dal Sentiero del Viandante. La vista sul lago (400m sotto) è superba. Come ogni borgo di montagna, ha una fontana per l'approvvigionamento idrico.

Credito fotografico : Amis St Colomban



📍 Chiesa di San Rocco (D)

Il Sentiero del Viandante passa accanto alla Chiesa di San Rocco (475 m). La vista sul lago (200m sotto) è superba. San Rocco è il santo dei pellegrini.

Credito fotografico : Amis St Colomban



📍 Borgo di Mandonico (E)

Piccolo villaggio di montagna con vista a volo d'uccello sul lago di Como. Caratteristica è la cappella di San Giorgio.



Chiesa di San Giorgio (F)

Piccola cappella di montagna a Mandonico in un tipico villaggio aggrappato al fianco della montagna.