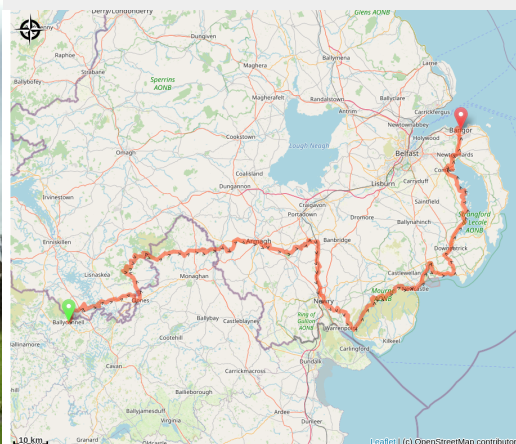


## 02. 590 Irlanda (2/2)

Ireland - Cavan



Bangor (Amis saint Colomban)



*Con una lunghezza di 560 km, questo percorso iniziatico attraverso l'isola irlandese è diviso in due parti, che possono essere seguite in successione o indistintamente. Partendo da Ballyconnell, vicino al confine tra le due entità irlandesi, questa seconda parte conduce all'Abbazia di Bangor.*

La Via Colombana è il percorso seguito da San Colombano all'età di vent'anni, intorno al 560, dal suo luogo di nascita alla grande abbazia di Bangor, che lasciò intorno al 590 all'età di 50 anni per evangelizzare il continente europeo, di cui fu uno dei Padri fondatori secondo Robert Schuman.

**Questo percorso è attualmente in fase di ultimazione.**

### Informazioni utili

Pratica : A piedi

Lunghezza : 303.9 km

Dislivello positivo : 4619 m

Difficoltà : Media

Tipo : Itinérance

# Itinerario

**Partenza** : Ballyconnell

**Arrivo** : Bangor (Ulster in Irlanda del Nord)

**Comuni** : 1. Cavan

2. Fermanagh

3. Monaghan

4. Armagh

5. Banbridge

6. Newry and Mourne

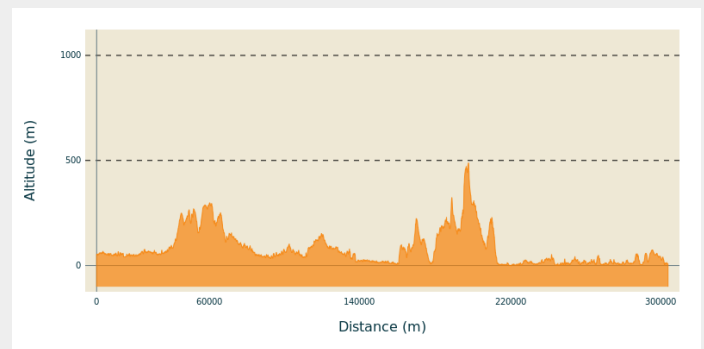
7. Louth

8. Down

9. Ards

10. North Down

## Profilo altimetro

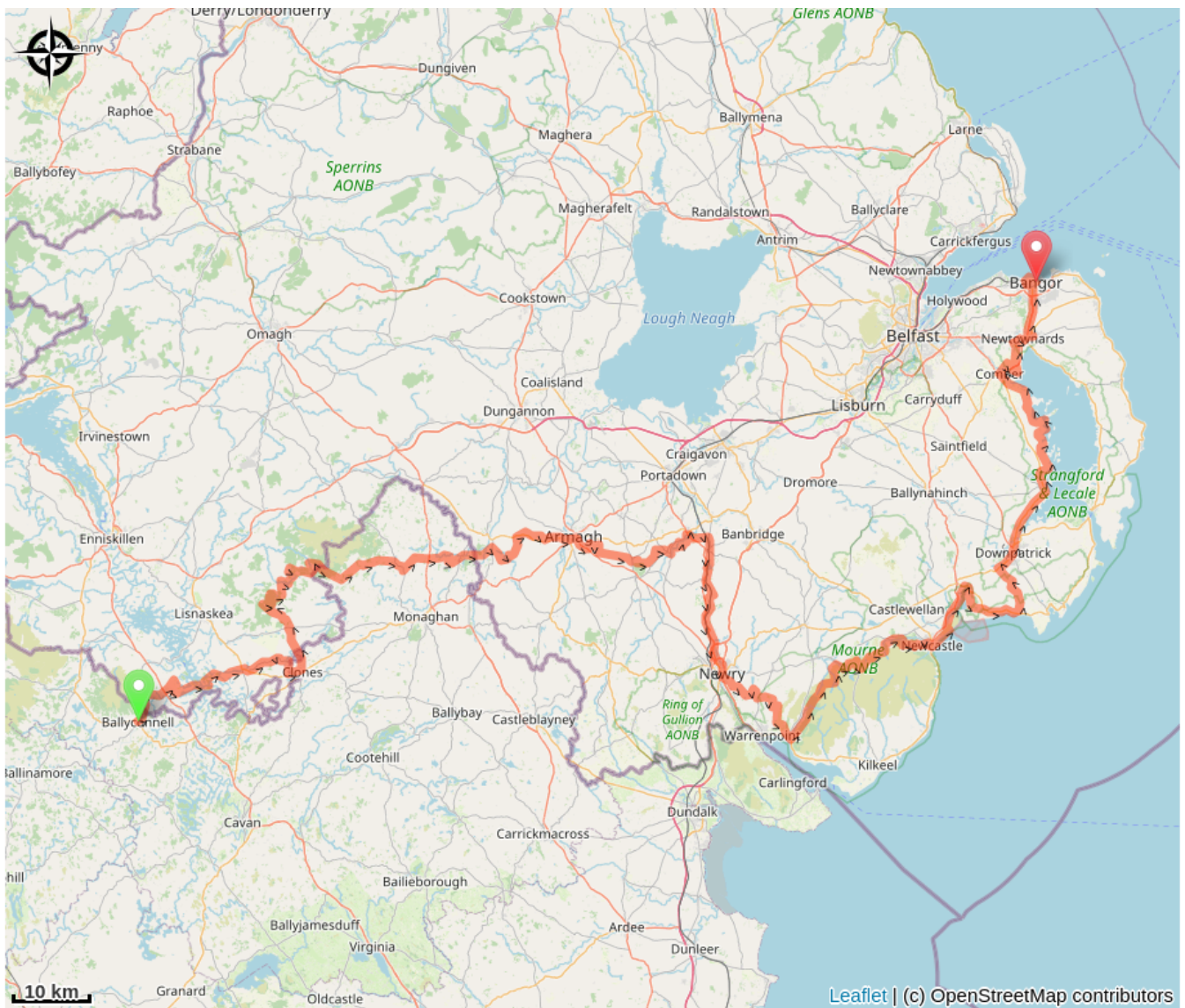


Altitudine minima -1 m Altitudine massima 488 m

Il percorso irlandese ha un nome diverso a seconda della lingua parlata: Colomnan Way in inglese o Turas Columbanus in gaelico.

Il percorso è attualmente in fase di definizione con le contee e le province interessate. Comprenderà circa venti tappe con una media di 20-25 km al giorno.

# Sulla tua strada...



# Tutte le informazioni utili

## Consigli

### Comment venir ?

#### Trasporto

Le stazioni ferroviarie più vicine al Monte Leinster sono:

[Muine Bheag \(a ovest\)](#)

[Enniscorthy \(Est\)](#)

Le linee di autobus permettono di avvicinarsi il più possibile al :

[Carlow \(a ovest\)](#)

[Bunclody \(Est\)](#)

#### Accesso

Vicino al confine con l'Irlanda del Nord, Ballyconnell è un piccolo villaggio accessibile solo su strada, in auto o in autobus.

Vicino a Belfast, Bangor offre tutte le possibilità di trasporto pubblico (aereo, treno, autobus e traghetto).

#### Parcheggio consigliato

Carpark