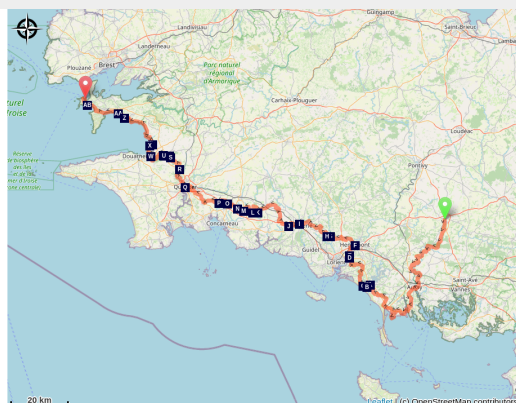


## 21. Regione Bretagna (3/5)

France - Bretagne



Saint-Goustan (Amis saint Colomban)



*Il tour regionale della Bretagna collega 45 siti che perpetuano la memoria di San Colombano e dei suoi compagni irlandesi. L'itinerario di 1700 km è suddiviso in cinque parti, che possono essere seguite una dopo l'altra o indistintamente.*

*Partendo da Locminé, questa terza parte risale la costa meridionale della Bretagna fino a Camaret-sur-Mer.*

Alternando percorsi costieri e interni, questo grande anello celtico combina il tradizionale Tro Breizh, che collega le città dei sette santi fondatori della Bretagna, con il più personalizzato Tro Breizh di San Colombano: due pellegrinaggi in uno.

### Informazioni utili

Pratica : A piedi

Durata : 0 min

Lunghezza : 325.1 km

Dislivello positivo : 5410 m

Difficoltà : Media

Tipo : Itinérance

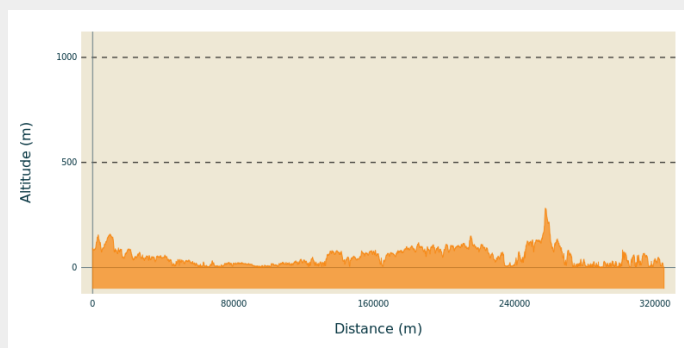
# Itinerario

**Partenza** : 56500 Locminé

**Arrivo** : 29022 Camaret-sur-Mer

**Comuni** : 1. Bretagne

## Profilo altimetro



Altitudine minima -1 m Altitudine massima 282 m

Con Saint Colomban, il percorso offre l'opportunità di scoprire la Bretagna in tutta la sua diversità.

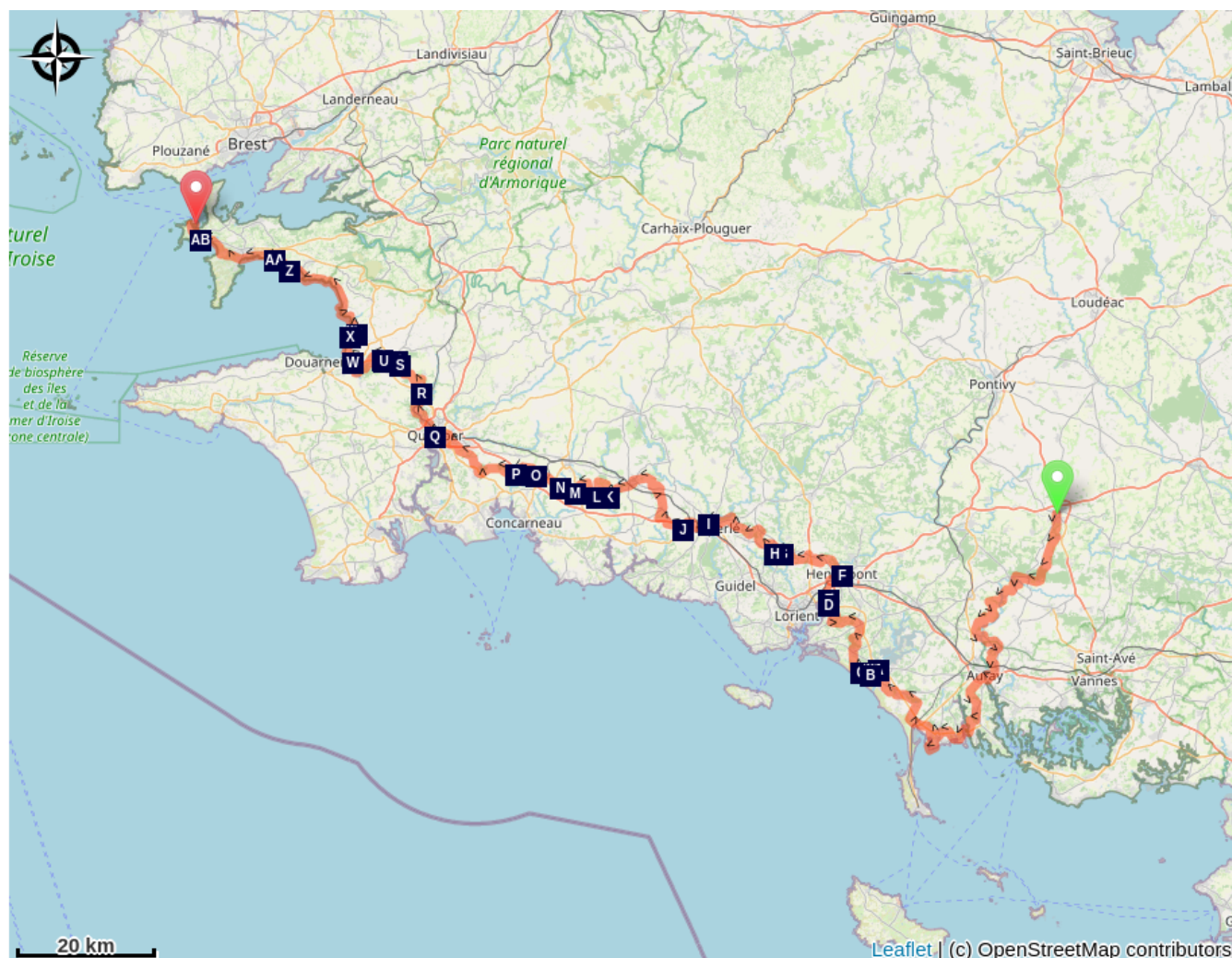
Questa terza parte (3/5) offre 14 tappe con una distanza media giornaliera di 24 km:

1. Locminé - Brandivy
2. Brandivy - Ste-Anne-d'Auray
3. Ste-Anne-d'Auray - La Trinité sur Mer
4. La Trinité sur Mer - Erdeven
5. Erdeven - Plouhinec
6. Plouhinec - Hennebont
7. Hennebont - Redene
8. Redene - Bannalec
9. Bannalec - La Trinità - Melgven
10. La Trinità - Melgven - Quimper
11. Quimper - Locronan
12. Locronan - Ste-Anne-la-Palud
13. Ste-Anne-la-Palud - Telgruc-sur-Mer
14. Telgruc-sur-Mer - Camaret-sur-Mer

## Tappe :

- 1.** Locminé à Brandivy  
22.3 km / 352 m D+ / 5 h 36
- 2.** Brandivy à Ste Anne d'Auray  
17.6 km / 209 m D+ / 4 h 24
- 3.** Ste Anne d'Auray à La Trinité sur Mer  
40.5 km / 484 m D+ / 5 h 48
- 4.** La Trinité sur Mer à Erdeven  
24.6 km / 216 m D+ / 6 h 12
- 5.** da Erdeven a Plouhinec  
19.7 km / 167 m D+ / 5 h 48
- 6.** da Plouhinec a Hennebont  
23.9 km / 332 m D+ / 5 h 54
- 7.** da Hennebont a Redené  
24.5 km / 374 m D+ / 6 h 6
- 8.** da Redené a Bannalec  
31.6 km / 421 m D+ / 7 h 54
- 9.** da Bannalec a Melgven  
18.6 km / 316 m D+ / 4 h 36
- 10.** da Melgven a Quimper  
31.4 km / 385 m D+ / 7 h 42
- 11.** da Quimper a Locronan  
23.6 km / 632 m D+ / 5 h 36
- 12.** da Locronan a Ste Anne la Palud  
19.0 km / 435 m D+ / 4 h 48
- 13.** da Ste Anne-la-Palud a Telgruc-sur-Mer  
19.9 km / 483 m D+ / 5 h
- 14.** da Telgruc-sur-Mer a Camaret-sur-Mer  
25.9 km / 808 m D+ / 6 h 30

# Sulla tua strada...



- |  |  |
|--|--|
| Porto e ria d'Etel (A)                   | Mane Vachem (B)                              |
| La fontana di St Cornély (C)             | Pont du Bonhomme (D)                         |
| Cimitero della barca Kerhervy (E)        | ND Basilica del Paradiso (F)                 |
| Pont-Scorff (G)                          | Villaggio di Lesbin: Cappella e Calvario (H) |
| Chiesa di San Colombano di Quimperlé (I) | Cappella della Madeleine (J)                 |
| Cappella e fontana di Trébalay (K)       | Via Crucis e cappella di Moustoir (L)        |
| Cappella della Trinità (M)               | Cappella di Coat an Poudou (N)               |

# Tutte le informazioni utili

## Comment venir ?

### Accesso

Locminé e Camaret-sur-Mer sono raggiungibili in autobus.

# Sulla tua strada...

---



## ☞ Porto e ria d'Etel (A)

Il "Barre d'Etel" è una sabbiera in perenne movimento sotto l'influenza dei venti e delle correnti di marea. Può generare interruttori o onde di terra. Con la bassa marea, può complicare l'entrata o l'uscita della ria. È per questo motivo che sulla riva destra della bocca, un semaforo indica la sua posizione tramite segnali.

È in un caffè di Etel che il 10 maggio 1945 la guarnigione tedesca ritirata nella tasca di Lorient depose le armi.

Sulle rive della ria si trovano numerosi allevamenti di ostriche.

A monte di Pont Lorois, l'isola di St Cado è collegata alla costa da un ponte di pietra. Questa è stata costruita dal diavolo in cambio dell'anima del primo che l'ha attraversata. Era un gatto... Ospita una cappella del XII secolo e una fontana.

Credito fotografico : Amis Bretons de Colombran

---



## 🏛️ Mane Vachem (B)

Resti archeologici di una villa romana situata su un promontorio che domina la ria d'Etel.

Questa "villa di piacere" è stata fondata alla fine del II secolo d.C. Da un membro dell'aristocrazia locale, era un centro commerciale legato al commercio marittimo e alla produzione di pesce salato.

Credito fotografico : Amis Bretons de Colombran

---



## 🏠 La fontana di St Cornély (C)

Situata in un ambiente naturale, non lontano dal villaggio di Magouëro, questa fontana di granito è caratteristica del XVIII secolo.

Nel vicino villaggio di Kerprat si trova la cappella di St Cornély.

Ricostruito nel 1768 in forma rettangolare con un campanile che domina la facciata, sul luogo di un vecchio edificio. Un piccolo portico coperto è stato costruito a sud, di fronte alla croce dove le bestie cornute sono state benedette durante un perdono (il perdono la 2a domenica di settembre).

Viene utilizzato come scenario per le mostre durante l'estate.

Credito fotografico : Amis Bretons de Colombran



## 🏰 Pont du Bonhomme (D)

Prima della costruzione dell'attuale ponte, l'attraversamento del fiume Blavet veniva effettuato tramite un ponte sospeso.

Costruito nel 1903, è rimasto in servizio fino al 1974. Il ponte del ponte è stato demolito all'inizio degli anni '80. Rimangono solo i moli di pietra.

Il nome di questo ponte deriva dal nome di una roccia situata sul lato di Kervignac (il "roch ar boulom").

Due statue inizialmente in quercia policroma sono poste in cima alle pile: una donna bretone su una pila tiene una tabacchiera ad un uomo bretone sull'altra. Sono stati sostituiti da calchi nel 1995.

Dal ponte, abbiamo una vista sulla baia di Lorient.

Credito fotografico : Amis Bretons de Colombran



## 🏰 Cimitero della barca Kerhervy (E)

Nella baia di Blavet de Kerhervy, di fronte al cimitero delle navi, è stato costruito un teatro all'aperto. Ogni anno vi si svolge un festival teatrale.

Credito fotografico : Amis Bretons de Colombran

## 🏰 ND Basilica del Paradiso (F)

La costruzione della Chiesa di Nostra Signora del Paradiso iniziò nel 1514. La chiesa è in stile gotico fiammeggiante e si caratterizza per il suo campanile. Nel 1913 fu elevato al rango di basilica minore.

Gli abitanti hanno una particolare devozione alla Vergine Maria dopo il voto del 1699. Un'epidemia ha devastato la regione. Hanno promesso una statua d'argento che sarebbe stata portata in processione ogni anno. La città è stata risparmiata. La statua è stata creata nel 1700. Fuso nel 1792, fu sostituito nel 1818 da una statua in bronzo d'argento.

Hennebont conserva ancora le sue antiche fortificazioni.

Nel 1857, le scuderie nazionali si trasferirono nel sito dell'abbazia La Joie Notre Dame.



## 🏰 Pont-Scorff (G)

Le rovine del convento degli Ospitalieri di San Giovanni di Gerusalemme, fondato su un'antica strada romana, rimangono presso il Lower Scorff Bridge, vicino al fiume. Il ponte San Giovanni esisteva in epoca medievale. La cappellania e la cappella sono attestate nel 1160.

Nel XII e XII secolo, Pont-Scorff era già sede di una potente giurisdizione che dipendeva dal duca di Bretagna. Il suo patrimonio costruito rimane importante. Oggi è un villaggio di artigiani.

Credito fotografico : Amis Bretons de Colombran



## Villaggio di Lesbin: Cappella e Calvario (H)

La cappella di S. Aubin nel villaggio di Lesbin era un tempo la sede della parrocchia di Pont-scorff.

Costruita nel 1610 in seguito alle guerre di Lega e modificata nel 1747, la cappella di Lesbin, dedicata a Sant'Aubino, è stata la chiesa parrocchiale di Pont-Scorff fino al 1790. Ci sono statue policrome, la Via Crucis e gli ex-voto appesi ai soffitti. Il coro ha importanti arredi liturgici.

L'insieme viene restaurato e mantenuto dall'associazione per la tutela delle cappelle. È circondato da un cimitero, contenente un calvario scolpito da René Quillevic e una lapide del 1557.

Credito fotografico : Amis Bretons de Colomban



## Chiesa di San Colombano di Quimperlé (I)

Attestata almeno dall'XI secolo, la chiesa di San Colombano era l'ex chiesa parrocchiale della Città Bassa. Gli unici resti attualmente esistenti, la facciata ovest e parte del prospetto nord dell'ex coro, portano le tracce di diversi periodi di costruzione. Abbandonato dal 1792 a favore della chiesa di Sainte-Croix, che divenne la capitale della parrocchia, l'edificio cadde rapidamente in rovina.

La nuova parrocchia di San Colombano è stata creata il 1° settembre 2017. È composto dalle ex parrocchie di Nizon, Pont-Aven, Névez, Riec-sur-Bélon, Moëlan-sur-Mer, Clohars-Carnoët, Bannalec, Saint-Thurien, Scaër, Baye, Mellac, Le Trévoux, Quimperlé, Arzano, Guilligomarc'h, Rédéné, Trémeven, Locunolé e Querrien raggruppate in tre comunità cristiane locali.

Credito fotografico : Amis Bretons de Colomban



## Cappella della Madeleine (J)

La cappella della Madeleine era un tempo utilizzata come lebbrosario per la città di Quimperlé. Fu costruito nel XV secolo. Si trova sul sentiero storico di Tro Breiz.

Credito fotografico : Amis Bretons de Colomban



## Cappella e fontana di Trébalay (K)

Cappella dedicata a santa Trifina (madre di san Trémeur, decapitata dal padre e ancora raffigurata con la testa tra le mani)

Questa cappella risale al XVI e XVII secolo.

Cadde in rovina nel 1943. Solo dopo l'uragano del 1987 che ha distrutto la guglia, un'associazione ha deciso di ricostruirla. Questo termina nel 2008.

Credito fotografico : Amis Bretons de Colomban





## Via Crucis e cappella di Moustoir (L)

Cappella del XV e XVI secolo dedicata a San Maurizio, situata sulla storica Tro Breiz.

Credito fotografico : Amis Bretons de Colombar

---



## Cappella della Trinità (M)

Tappa importante sulla strada verso la storica Tro Breiz, questa cappella è stata costruita nel XVI secolo. Fu restaurato nel 1756 e nel 1856. Fu classificato come monumento storico nel 1915.

Credito fotografico : Amis Bretons de Colombar

---



## Cappella di Coat an Poudou (N)

Questa cappella di Coat an Poudou (Melgven), vi chiederà una piccola deviazione.

"Coat an Poudou" significa "Legno delle terrecotte" a causa dei frammenti di ceramica che sono stati trovati nei campi.

La cappella fu costruita in granito tra il XV e il XVII secolo. Prima dedicato a San Cado, poi alla Madonna. Sulla sua placenta c'è un calvario. La cappella è stata classificata nel 1949.

Credito fotografico : Amis Bretons de Colombar