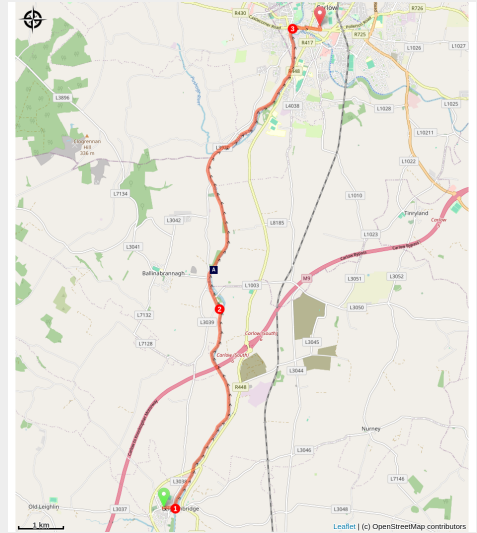


Leighlinbridge a Carlow

Ireland - Carlow



Informazioni utili

Pratica : A piedi

Durata : 4 h

Lunghezza : 13.9 km

Dislivello positivo : 83 m

Difficoltà : Facile

Tipo : Etape

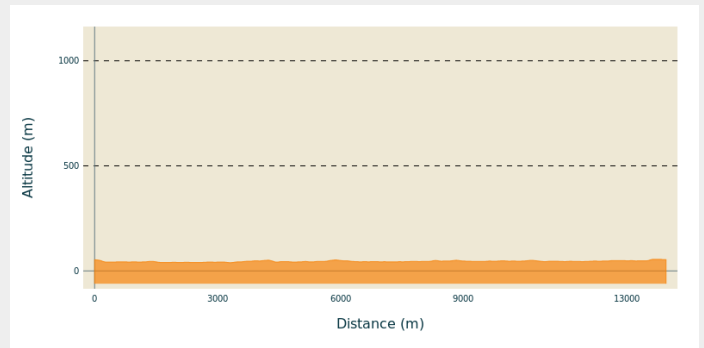
Itinerario

Partenza : Chiesa Saint Laserian

Arrivo : Cattedrale di Sainte-Marie

Comuni : 1. Carlow

Profilo altimetro

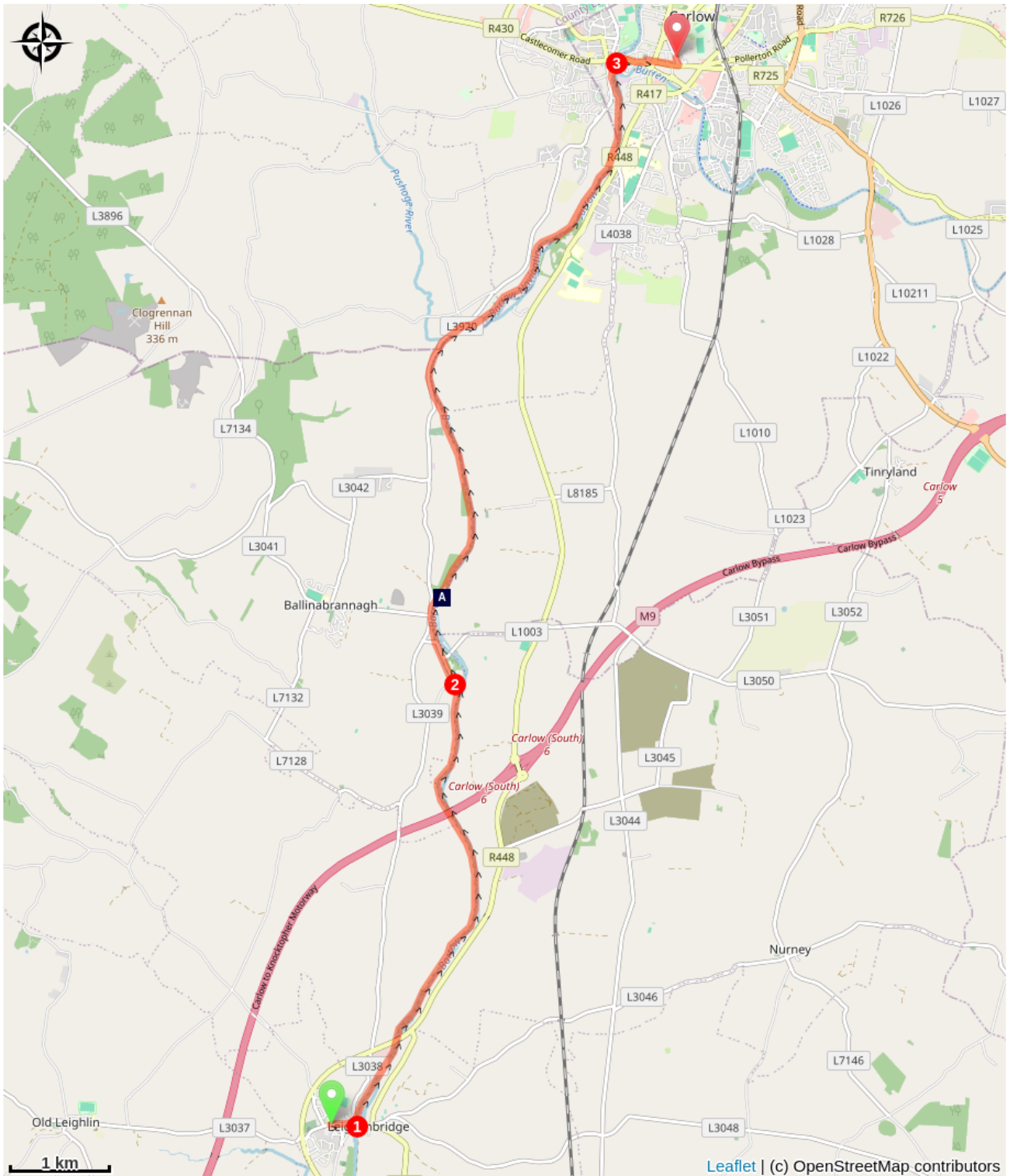


Altitudine minima 39 m Altitudine massima 55 m

Dalla chiesa, raggiungere il ponte sul fiume Barrow:

1. Girare a sinistra per seguire la riva occidentale del fiume Barrow. Sempre su questa sponda, il sentiero passa sotto la strada R448 e poi sotto l'autostrada M9.
2. Il fiume è costeggiato da un canale all'altezza di un ponte pedonale: proseguite lungo il canale prima di seguire nuovamente il fiume Barrow lungo un sentiero pedonale fino a Carlow, che si raggiunge alla fine con una piccola strada di Castelview.
3. Alla fine, si gira a destra sul ponte in direzione della cattedrale, di cui si vede la guglia. Imboccare la strada principale che lascia il castello sulla destra e prosegue in Kennedy Street. Alla curva successiva, girare a sinistra in Castle Street, che prosegue in Tullow Street, quindi a sinistra in College Street prima dell'ufficio turistico per raggiungere la cattedrale.

Sulla tua strada...



↖ Fiume Barrow (A)

Tutte le informazioni utili

Comment venir ?

Trasporto

Carlow dispone di buoni collegamenti ferroviari pubblici con altre città. Bus Éireann e Rapid Express Coaches forniscono ogni giorno servizi multipli per Dublino e Waterford. Gli autobus si fermano in diversi punti lungo il percorso.

Per saperne di più

Sulla tua strada...



⬅ Fiume Barrow (A)

Il fiume Barrow è un fiume che nasce a Glenbarrow nelle Slieve Bloom Mountains della contea di Laois e scorre attraverso un ampio estuario nel Mar Celtico a sud-est di Waterford. E' incanalata e delimitata da un alzaia che permette una piacevole salita a Carlow.

[Per saperne di più.](#)

Credito fotografico : Amis St Colomban