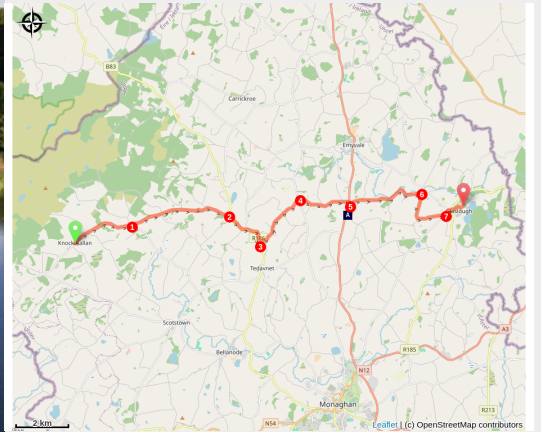


# Knocktallan a Glaslough

Ireland - Monaghan



*Scalo completo nella Repubblica d'Irlanda, dove la moneta è ancora una volta l'euro.*

Torniamo in pianura con un paesaggio di prati circondati da siepi.

## Informazioni utili

Pratica : A piedi

Durata : 6 h

Lunghezza : 19.6 km

Dislivello positivo : 164 m

Difficoltà : Facile

Tipo : Itinérance

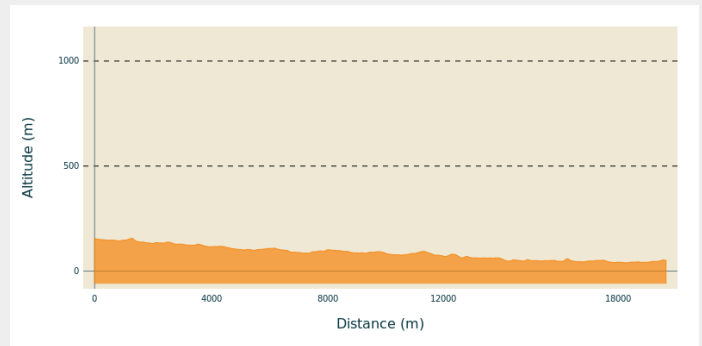
# Itinerario

**Partenza** : Chiesa di San Giuseppe

**Arrivo** : Chiesa di Saint Sauveur

**Comuni** : 1. Monaghan

## Profilo altimetro

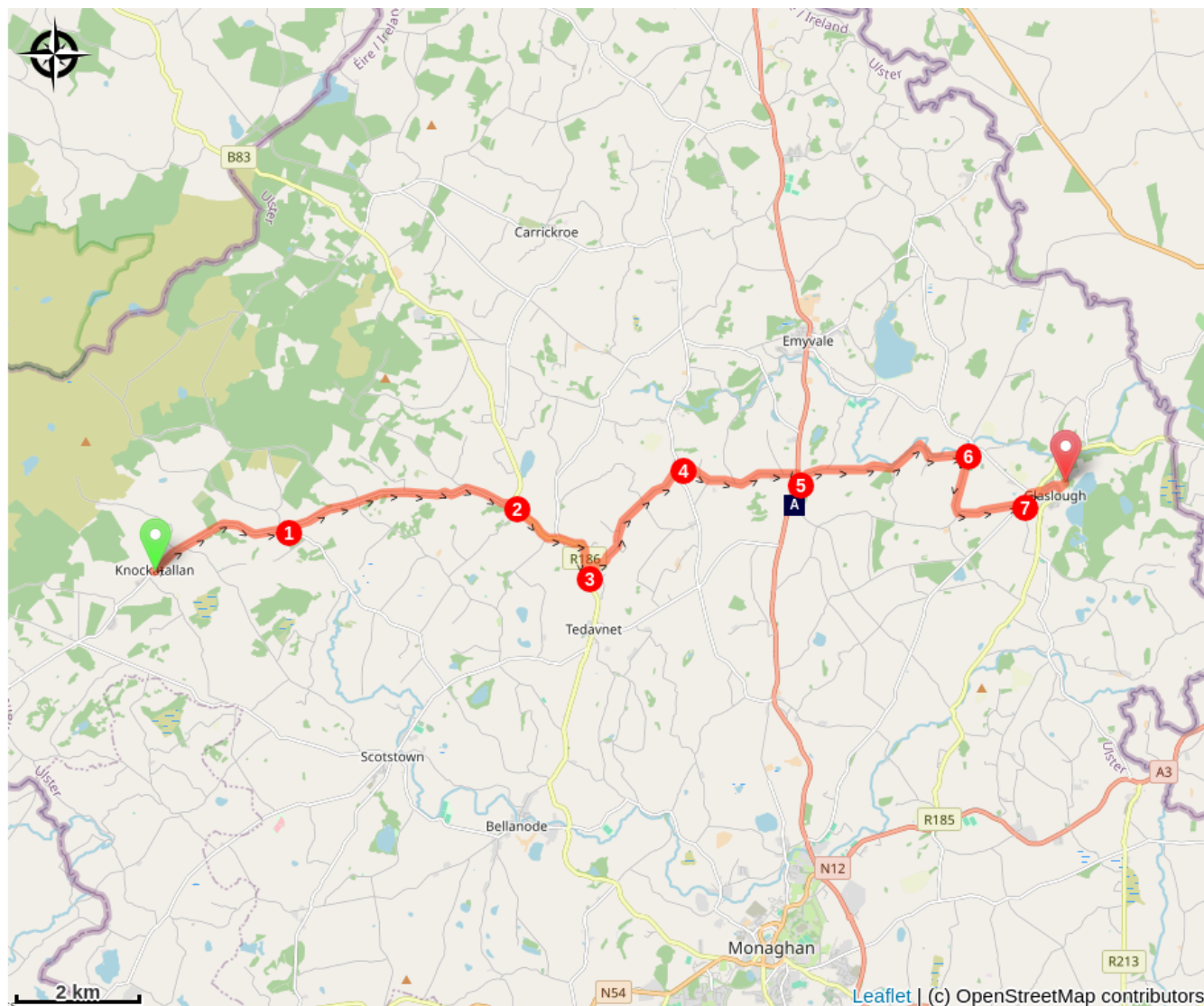


Altitudine minima 40 m Altitudine massima 156 m

Seguire la strada principale L1002 in direzione nord-est per 1,5 km:

1. All'incrocio principale con la strada L1010, proseguire verso est per 2,5 km attraversando un ruscello, una strada e un altro ruscello.
2. Allo stop, girare a destra sulla R186 in direzione di Monaghan per 1,5 km fino a incrociare la L5171 (segnalata) sulla sinistra.
3. Girate a sinistra e seguite questa strada per 2,5 km fino allo stop all'incrocio con la L1154.
4. Prendete la piccola strada di fronte per 2 km fino all'incrocio con la strada più grande N2. Svoltate a destra e poi a sinistra poco dopo, in direzione di Glennan L5207.
5. Proseguite verso est per 2 km su questa strada, più grande delle strade secondarie, fino all'ingresso della frazione di Annagap.
6. Girate a destra prima di raggiungere la Glennan Presbyterian Church e proseguite verso sud per 1,2 km fino a raggiungere una strada più grande all'altezza di un piccolo ponte.
7. Svoltate a sinistra in Glaslough.

# Sulla tua strada...



 Chiesa di San Patrizio (A)

# Tutte le informazioni utili

# Sulla tua strada...

---



## Chiesa di San Patrizio (A)

La Chiesa di San Patrizio è una parrocchia cattolica della diocesi di Clogher.

[Per saperne di più.](#)