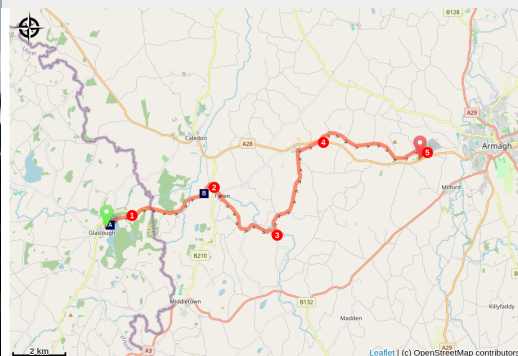


# Glaslough a Navan Fort

Ireland - Monaghan



*La tappa è iniziata nella Repubblica d'Irlanda ed è terminata nell'Ulster, con un cambio di valuta e di paese lungo il percorso.*

*Si noti che le distanze sono ora espresse in miglia anziché in chilometri.*

Un percorso collinare con più bosco all'inizio della tappa, poi sostituito da prati per l'allevamento del bestiame.

## Informazioni utili

Pratica : A piedi

Durata : 5 h

Lunghezza : 19.1 km

Dislivello positivo : 236 m

Difficoltà : Facile

Tipo : Itinérance

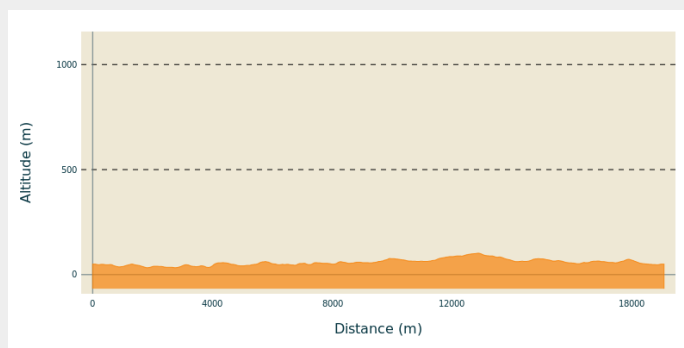
# Itinerario

**Partenza** : Chiesa di Saint Sauveur

**Arrivo** : Navan Fort

**Comuni** : 1. Monaghan  
2. Armagh

## Profilo altimetro

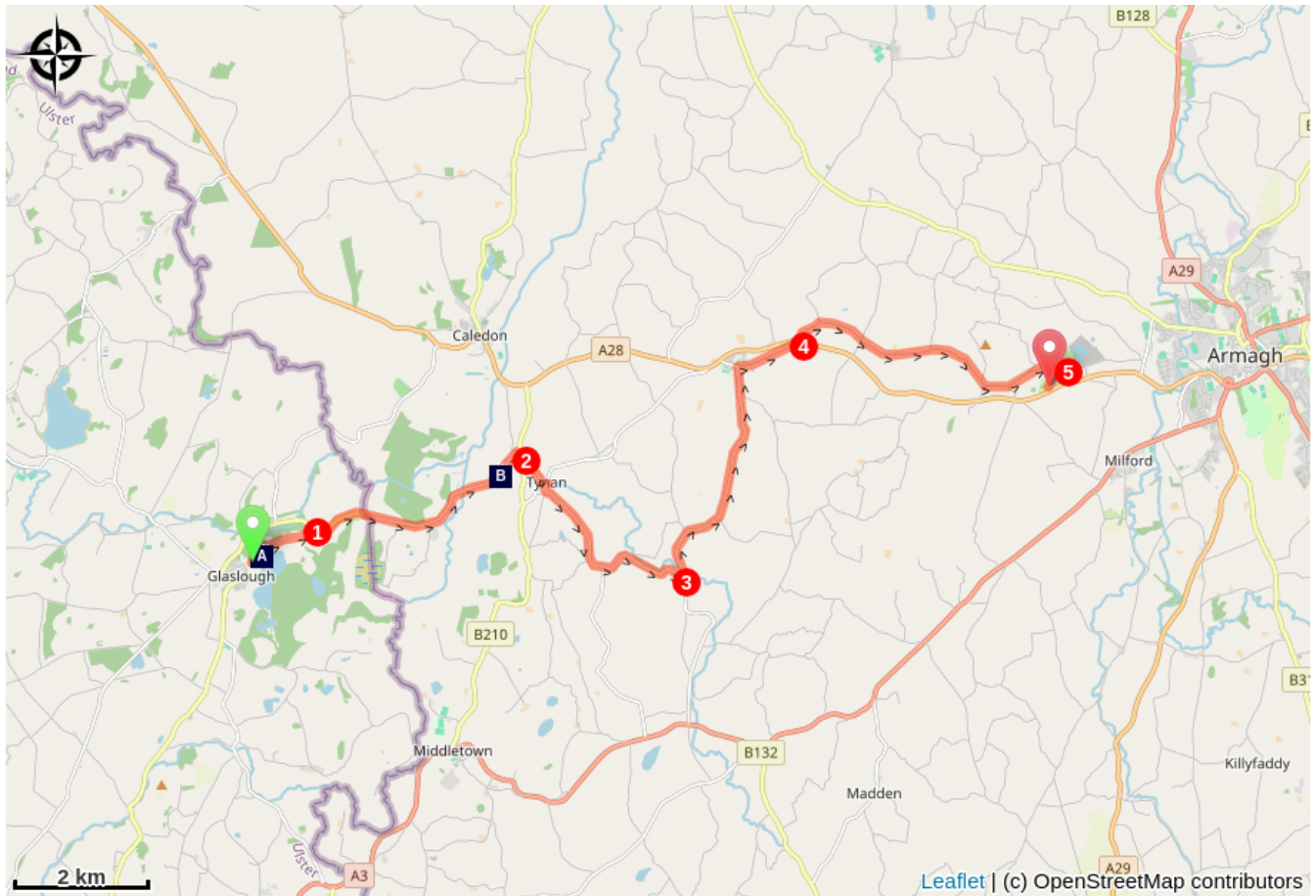




Altitudine minima 33 m Altitudine massima 102 m

Entrate nel parco e passate davanti al castello, che ora è un hotel. Seguire il sentiero alberato fino all'uscita del parco, contrassegnata da un cancello aperto:

1. Svoltate a destra sulla R185, che costeggia il muro di cinta del castello. Alla fine del muro, il confine è segnato solo da un cartello di cambio unità di misura (km/h e miglia/h). Proseguire per 6 km in direzione nord-est. Alla fine della strada, attraversare il fiume Blackwater. La strada termina con una svolta a destra prima di attraversare un ponte di pietra.
2. Proseguire attraverso l'incrocio su Abbey Road fino a Tynan Abbey. Nel villaggio, girare a sinistra verso la chiesa, quindi a destra sulla strada principale. All'uscita dopo la farmacia, continuare a sinistra sulla strada principale per 4 km, attraversando 2 ruscelli.
3. Girare a sinistra verso Killylea, attraversare il fiume Ballynameta e raggiungere la frazione di Killylea. All'altezza della chiesa, svoltate a destra per immettervi in una strada più grande attraverso un sentiero asfaltato ed erboso.
4. Svoltate di fronte a Tonnagh Road e proseguite per 3,5 km, ignorando gli incroci minori, fino a raggiungere l'ingresso segnalato del Navan Park.
5. Girate a destra per raggiungere l'arrivo della tappa.

# Sulla tua strada...



-  Castello di Leslie (A)
-  Navan Fort (C)

-  Abbazia di Tynan (B)
-  Navan Centre (D)

# Tutte le informazioni utili

# Sulla tua strada...

---



## Castello di Leslie (A)

Una breve passeggiata attraverso il grazioso villaggio di Glaslough, oltrepassando un monumento classico a Charles Powell Leslie (1821-71), conduce a due padiglioni che segnano l'ingresso alla tenuta di Castle Leslie. Castle Leslie è considerato un capolavoro dell'architetto di Belfast William Henry Lynn (1829-1915). Oggi ospita un hotel di lusso a 4 stelle.

[Per saperne di più.](#)

---



## Abbazia di Tynan (B)

L'Abbazia di Tynan, nell'Irlanda del Nord, era una grande casa di campagna romantica e neogotica costruita intorno al 1750 (poi ristrutturata intorno al 1815) e situata fuori dal villaggio di Tynan. È stata la casa della famiglia Stronge fino al 1981, quando è andata a fuoco; le sue rovine sono state demolite nel 1998, dopo essere rimaste in piedi per 249 anni.

[Per saperne di più.](#)

---



## Navan Fort (C)

Si pensa che il Forte di Navan sia stato costruito dalla regina Macha intorno al 300 a.C. Si tratta di un cairn su cui è stato eretto un edificio in legno, dove un tempo si riunivano i grandi re dell'Ulster. All'epoca era una vera e propria capitale, ma la sua influenza cessò in seguito a un incendio, a vantaggio della collina di Tara.

Il sito comprende un centro visitatori. Qui è possibile scoprire la storia della collina e ammirare i manufatti ritrovati.

[Per saperne di più.](#)



## 📍 Navan Centre (D)

Il Navan Centre è un luogo dove mito e realtà si incontrano. Si tratta di uno dei siti archeologici più famosi e importanti d'Irlanda, il leggendario Emain Macha. Le leggende narrano che Macha, l'antica dea della guerra e della fertilità, segnò la terra con il suo spillo e tracciò il famoso profilo di questa roccaforte sacra dell'eroe Cu Chulainn, sede dei famosi Cavalieri del Ramo Rosso e del Ciclo dei Racconti dell'Ulster.