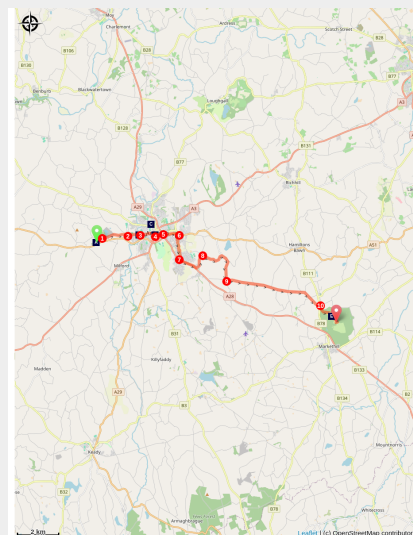



Navan Fort a Gosford Forest

Northern Ireland - Armagh



Da Navan Fort, la Columban Way segue il percorso segnato di San Patrizio fino a Downpatrick, dove si trova la sua tomba.

Il percorso si snoda in una campagna ondulata, passando per Armagh e visitando due cattedrali dedicate a San Patrizio, a seconda della religione.

Informazioni utili

Pratica : A piedi

Durata : 5 h

Lunghezza : 17.3 km

Dislivello positivo : 271 m

Difficoltà : Facile

Tipo : Itinérance

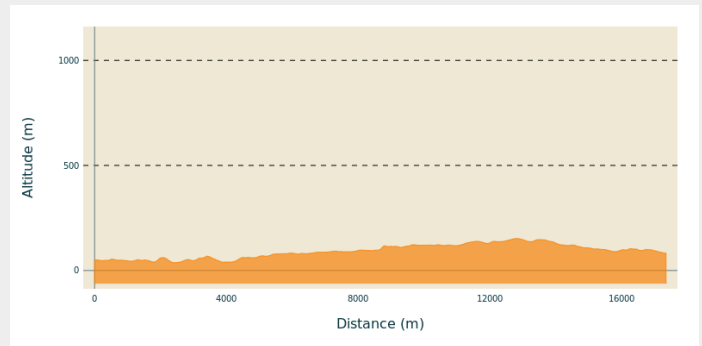
Itinerario

Partenza : Navan Fort

Arrivo : Castello di Gosford

Comuni : 1. Armagh

Profilo altimetro



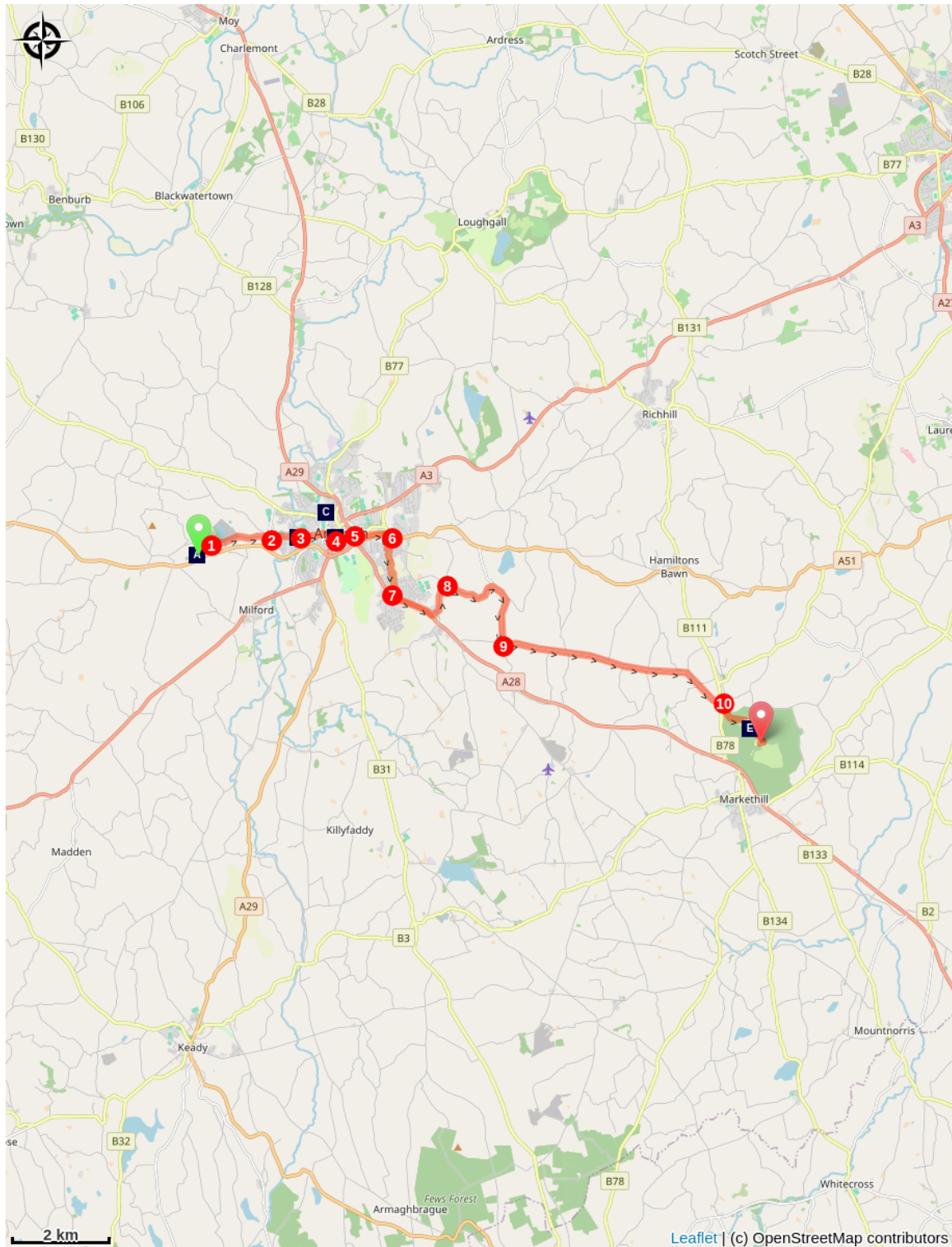
Altitudine minima 37 m Altitudine massima 152 m




Dal centro di Navan, tornare a nord sulla Navan Fort Road:



1. Svoltate a destra su questa piccola strada e seguitela verso est fino a incrociare una strada più grande.
2. Salire lungo la strada sterrata in direzione di una collina e di un complesso residenziale a 200 m di distanza. Attraversate la strada successiva e proseguite verso est lungo il piccolo sentiero asfaltato a destra dei campi sportivi fino all'incrocio successivo, a 400 m di distanza, segnalato da un semaforo.
3. Attraversare il fiume Legarhill a destra sul ponte pedonale. Alla prima strada svoltate a sinistra seguendo i cartelli blu/gialli "St Patrick's cycle route". Proseguire verso est per 500 m in direzione della Cattedrale anglicana di San Patrizio, ben visibile sulla collina. Svoltate a sinistra e salite i gradini per raggiungere un parcheggio e un cancello che blocca la strada di accesso alla cattedrale.
4. Attraversare il cancello e risalire un po' la strada prima di attraversare un altro cancello per accedere alla visita della cattedrale. All'uscita, girare intorno all'edificio per uscire di nuovo sul lato est attraverso un cancello. Percorrere la piazza, passando a sinistra della biblioteca. Attraversare la strada ai piedi della piazza e prendere l'attraversamento pedonale a sinistra del ristorante Embers, che costeggia un parcheggio prima di scendere le scale fino a una strada trafficata e a un semaforo. Attraversare la strada al semaforo e girare a sinistra nel parco.
5. Svoltare a destra nel viale del parco che costeggia la strada. Dopo 200 m, all'uscita del parco, seguire la strada di Barrack hill (indicazione St Patrick) verso est per 400 m, in salita, prima di scendere verso il fiume Ballynaphone.
6. Prima del fiume, svoltate a destra in corrispondenza di un varco nel muro e seguite la pista verso sud per 1,2 km, costeggiando e superando il fiume prima di raggiungere la strada di Newry.
7. Seguire il marciapiede che costeggia la strada per 800 m e svoltare a sinistra (indicazione St Patrick) sul sentiero che costeggia la strada per 600 m.
8. Svoltate a destra su una stradina (indicazione St Patrick) e proseguite per 1 km fino all'incrocio successivo, dove i cartelli indicano di svoltare a destra. La stessa cosa accade 500 m più avanti.
9. Dopo 1 km in direzione sud, si gira a sinistra in direzione est seguendo le indicazioni per 3,5 km e un piccolo cimitero sulla destra.

10. All'incrocio successivo, dopo 100 m, girare a destra sulla strada e poi subito a sinistra per entrare nel parco del Gosford Castle attraverso il cancello.

Sulla tua strada...



-  Navan Centre (A)
-  Cattedrale cattolica di San Patrizio (C)
-  Castello di Gosford (E)

-  Ponte Callan (B)
-  Cattedrale anglicana di San Patrizio (D)

Tutte le informazioni utili

Sulla tua strada...



Navan Centre (A)

Il Navan Centre è un luogo dove mito e realtà si incontrano. Si tratta di uno dei siti archeologici più famosi e importanti d'Irlanda, il leggendario Emain Macha. Le leggende narrano che Macha, l'antica dea della guerra e della fertilità, segnò la terra con il suo spillo e tracciò il famoso profilo di questa roccaforte sacra dell'eroe Cu Chulainn, sede dei famosi Cavalieri del Ramo Rosso e del Ciclo dei Racconti dell'Ulster.



Ponte Callan (B)

Antico ponte in pietra a più arcate.



Cattedrale cattolica di San Patrizio (C)

La cattedrale è stata costruita in fasi successive tra il 1840 e il 1904 come cattedrale dell'arcidiocesi cattolica di Armagh, poiché l'originaria cattedrale medievale di San Patrizio era stata distrutta dalla Chiesa anglicana durante la Riforma.

[Maggiori informazioni qui.](#)



Cattedrale anglicana di San Patrizio (D)

La cattedrale della Chiesa di San Patrizio in Irlanda sorge sulla collina da cui prende il nome la città di Armagh: Ard Mhacha, l'altezza di Macha. Secondo la tradizione, Patrizio giunse ad Armagh e chiese al capo locale, Daire, di costruire una chiesa sulla cima di Druím Saíleach, la collina dei salici. Dopo un iniziale rifiuto, gli fu concesso il sito e costruì la sua prima chiesa nell'anno 445.

[Per saperne di più.](#)



Castello di Gosford (E)

Il Castello di Gosford è una casa di campagna del XIX secolo. Progettato in stile neonormanno, fu occupato dai Conti di Gosford fino al 1921, quando fu acquistato dal Ministero dell'Agricoltura per formare un parco forestale. In seguito l'edificio cadde in rovina e nel 2006 fu venduto per essere convertito in abitazioni private.

[Per saperne di più.](#)