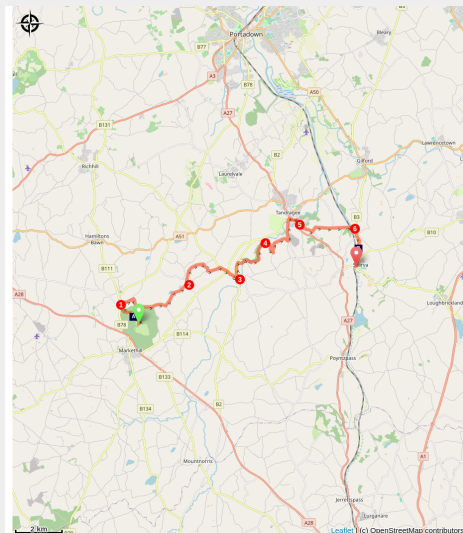


Gosford Forest a Scarva

Northern Ireland - Armagh



Ancora sul sentiero di San Patrizio, ben segnalato.

Dopo la foresta di Gosford Castle, il sentiero si snoda prevalentemente verso est attraverso prati ondulati e piccoli corsi d'acqua, scendendo gradualmente di altitudine da 100 m a 15 m.

Informazioni utili

Pratica : A piedi

Durata : 6 h

Lunghezza : 19.4 km

Dislivello positivo : 219 m

Difficoltà : Facile

Tipo : Itinérance

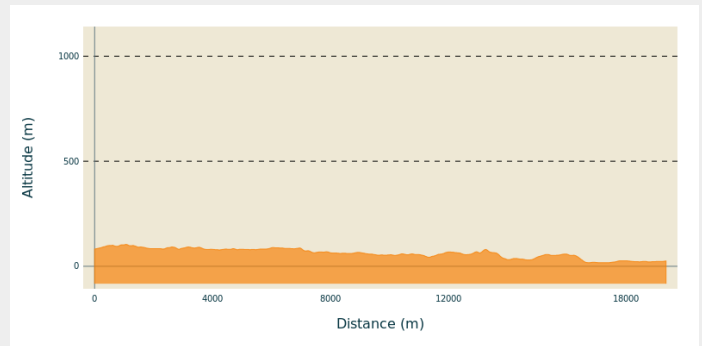
Itinerario

Partenza : Castello di Gosford

Arrivo : Chiesa di San Matthieu

Comuni : 1. Armagh
2. Banbridge

Profilo altimetro

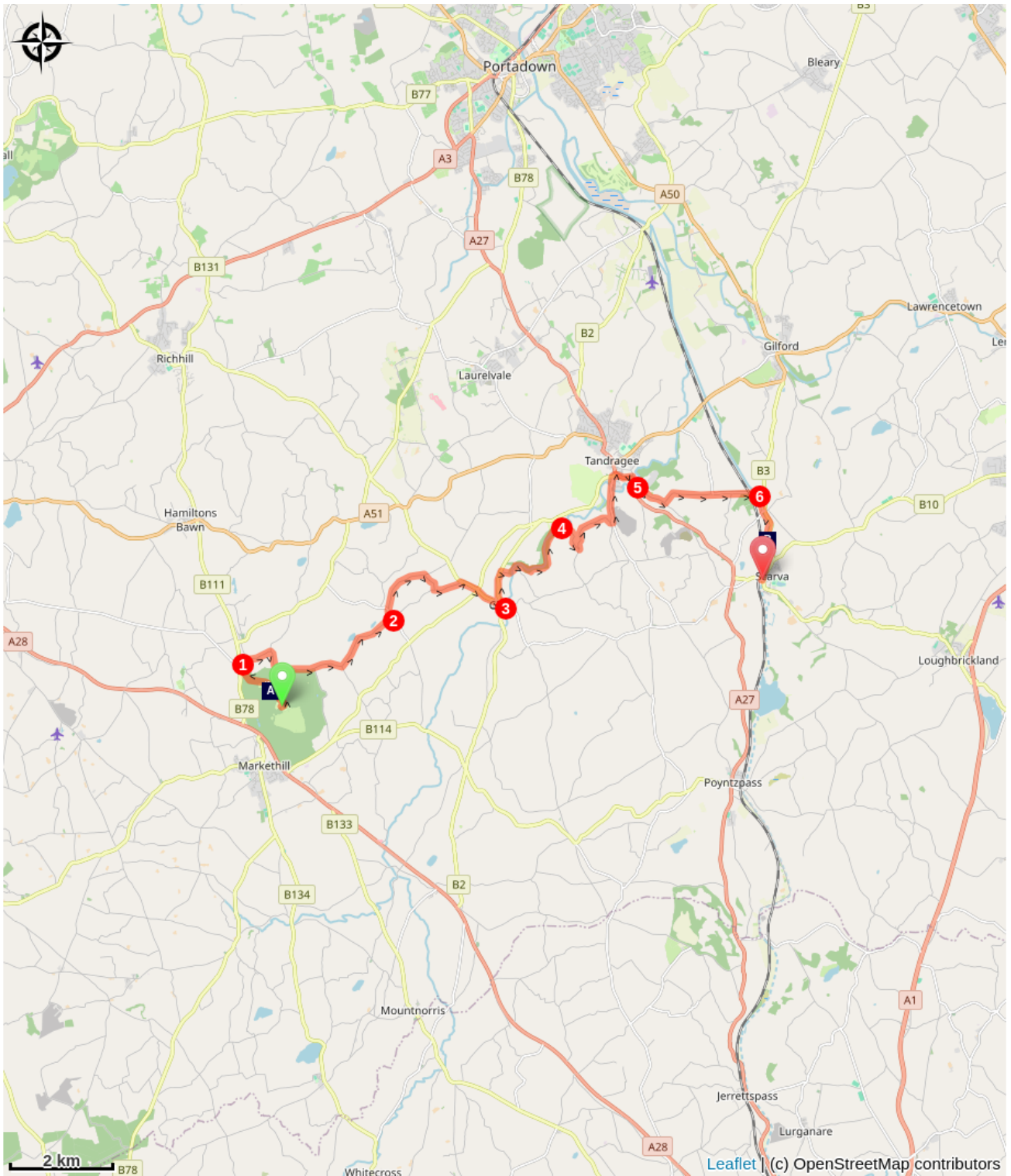


Altitudine minima 17 m Altitudine massima 104 m


Tornate all'ingresso del parco del castello e proseguite verso nord per 100 m fino al primo incrocio:

1. Girare a destra (indicazione St Patrick) e proseguire sulla stradina per 500 m fino a un incrocio. Girate a destra e seguite la pista ciclabile N°91 in direzione nord-est per 3 km.
2. All'incrocio con una strada più grande, svoltare a sinistra seguendo le indicazioni per la pista ciclabile 91 e il sentiero di St Patrick. Dopo 100 m, svoltare a destra sulla stradina, anch'essa segnalata, che dopo 1 km conduce a una svolta a destra su un sentiero stretto e leggermente erboso. Seguite le indicazioni per altri 1 km fino a raggiungere una strada più grande. Svoltate a destra (indicazioni) e proseguite per 300 m prima di attraversare la trafficata strada B3 e proseguire dritti verso la frazione di Clare.
3. Dopo la scuola elementare, svoltate a sinistra (indicazioni) in direzione di Tandragee. Seguire questa strada per 600 m fino al primo incrocio a destra (segnalato), che attraversa il fiume Cushier e, dopo il parcheggio, conduce al sentiero che segue il fiume (segnalato). Seguire questo sentiero per 1,5 km fino a raggiungere una strada asfaltata.
4. Girate a destra e seguite le indicazioni (freccia gialla + simbolo circolare di San Patrizio) per il percorso che scende a sud (600 m) e poi sale a nord (2 km). Attraversare il fiume Cushier e salire verso Tandragee. Svoltate a destra sulla strada principale e di nuovo a destra alla rotonda successiva (cartello). Seguire le indicazioni per Scarva per 200 m, attraversando il ponte.
5. All'incrocio successivo svoltare a sinistra (cartello). Proseguire per 600 m prima di svoltare a sinistra (faro) su una piccola strada in direzione nord-est e poi est (Terryhoogan Road) fino a raggiungere un tunnel sotto la linea ferroviaria (1500 m).
6. Continuare su questa strada, che gira a destra (faro) e segue il piccolo canale di Newry fino a Scarva (1,5 km).

Sulla tua strada...



 Castello di Gosford (A)

 Acquedotto sul fiume Cusher (B)

Tutte le informazioni utili

Sulla tua strada...



Castello di Gosford (A)

Il Castello di Gosford è una casa di campagna del XIX secolo. Progettato in stile neonormanno, fu occupato dai Conti di Gosford fino al 1921, quando fu acquistato dal Ministero dell'Agricoltura per formare un parco forestale. In seguito l'edificio cadde in rovina e nel 2006 fu venduto per essere convertito in abitazioni private.

[Per saperne di più.](#)



Acquedotto sul fiume Cusher (B)

Resti di un acquedotto sul fiume Cusher.