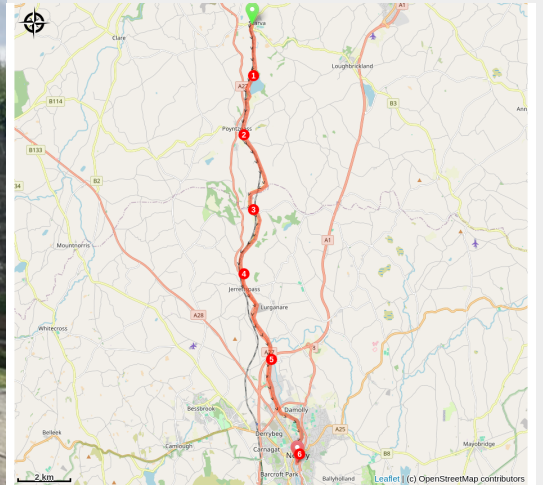


Scarva a Newry

Northern Ireland - Banbridge



Il percorso scende verso sud seguendo il Newry Canal e le indicazioni della St Patrick's Way.

Il sentiero lungo il canale offre una fresca ombra al riparo degli alberi prima di arrivare alla grande città di Newry, una delle più antiche dell'Irlanda del Nord, fondata nel 1144.

Informazioni utili

Pratica : A piedi

Durata : 6 h

Lunghezza : 19.6 km

Dislivello positivo : 135 m

Difficoltà : Facile

Tipo : Itinérance

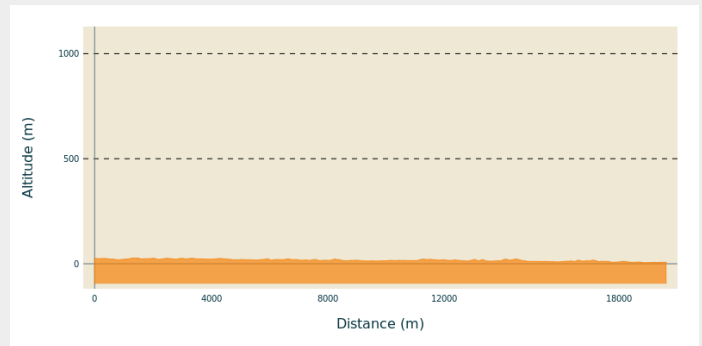
Itinerario

Partenza : Chiesa di San Mattheo

Arrivo : Cattedrale

Comuni : 1. Banbridge
2. Newry and Mourne

Profilo altimetro

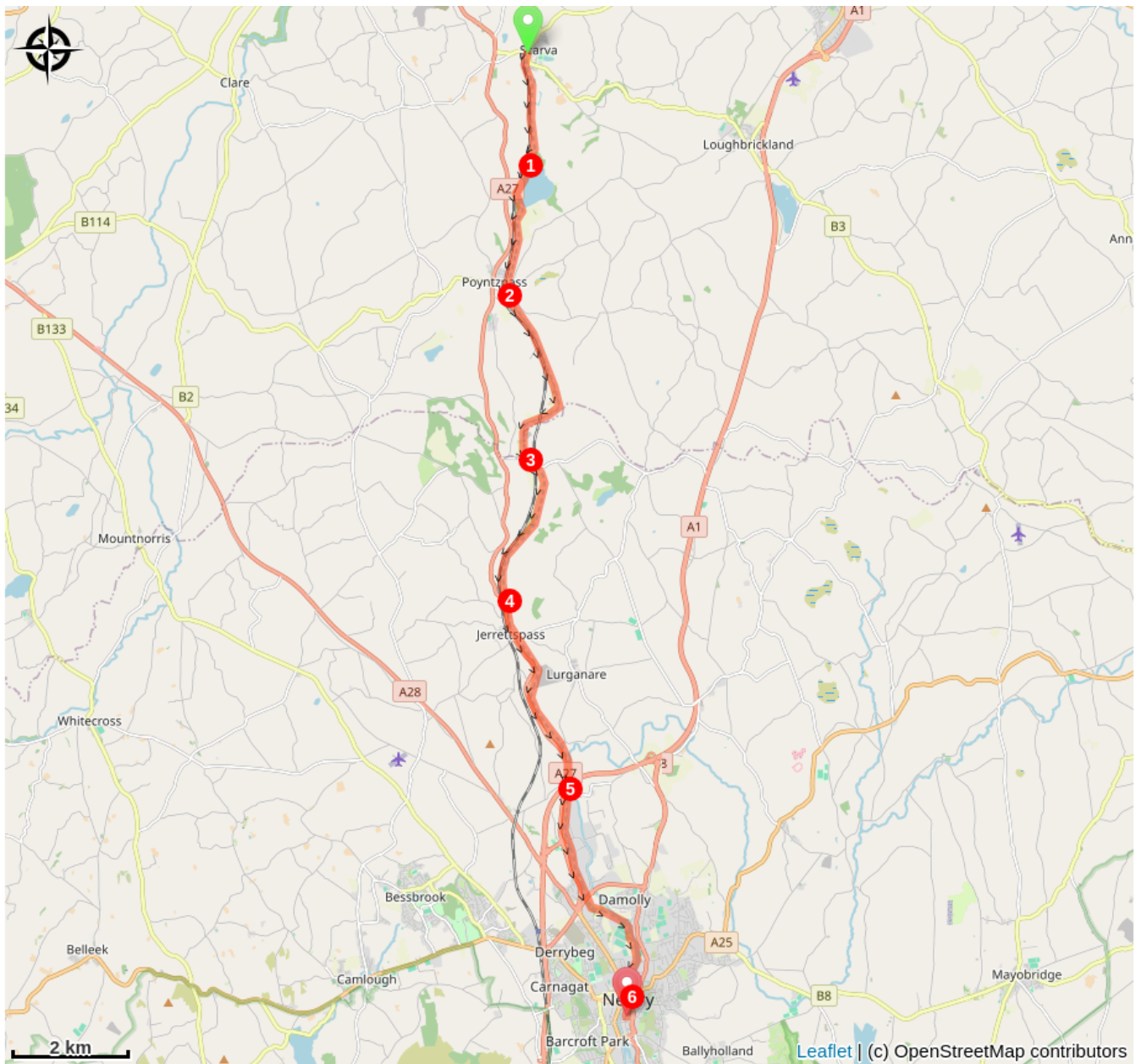


Altitudine minima 5 m Altitudine massima 27 m

Dalla strada della stazione, prendere la sponda occidentale del canale e seguire la pista asfaltata verso sud (segnalata) per 1,5 km:

1. Al lago Shark, proseguire verso sud sulla pista tra la linea ferroviaria e il canale, che costeggia anche il lago. Proseguire in questa direzione per 2 km e raggiungere il villaggio di Poyntzpass.
2. Attraversare la strada e proseguire di fronte (faro) per 3 km sulla stradina che costeggia il canale sulla stessa sponda, passando una volta sotto la linea ferroviaria.
3. All'incrocio con una strada principale, lasciare il ponte sulla sinistra e proseguire dritto per 2 km lungo il percorso ciclopedonale n. 9, che passa di nuovo sotto la ferrovia e prosegue lungo la sponda occidentale del canale.
4. Seguendo il sentiero lungo una strada principale, dopo 600 m si attraversa la frazione di Jerrettspass. Si prosegue lungo il sentiero, che dopo 2 km passa sotto una piccola strada e poi sotto l'autostrada A1.
5. Proseguire lungo il sentiero che costeggia il canale per 6 km fino al ponte dell'Isola dello Zucchero, riconoscibile per la statua di un operaio con la pala.
6. Girate a sinistra, attraversate il ponte sul Newry Canal e attraversate l'isola fino al ponte successivo sul fiume Newry. Prima del ponte, svoltate a destra e poi a sinistra sul ponte successivo, di fronte al municipio e al suo vecchio cannone d'artiglieria. Proseguire lungo Hill Street per 300 m e raggiungere la cattedrale, punto di arrivo.

Sulla tua strada...



Tutte le informazioni utili