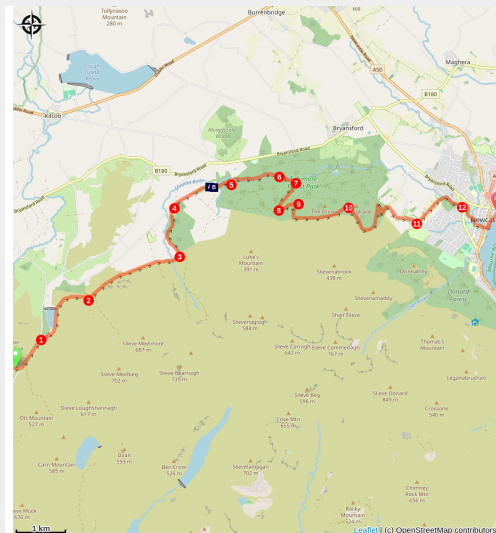


Ott Track a Newcastle

Northern Ireland - Down



(Friends Columbanus)



Facile da seguire con i cartelli St Patrick's Way e Mourne Way, il sentiero scende gradualmente dalle montagne al mare, con viste superbe su Newcastle.

La maggior parte del percorso segue sentieri e piste di pietra. La prima metà della tappa segue le pendici delle Mourne Mountains attraverso un paesaggio di laghi, ruscelli e prati con pecore. La seconda metà offre una bella passeggiata nei boschi lungo le rive di un fiume a cascata, prima di salire nuovamente per scendere verso il mare e Newcastle.

Informazioni utili

Pratica : A piedi

Durata : 5 h

Lunghezza : 16.6 km

Dislivello positivo : 291 m

Difficoltà : Media

Tipo : Itinérance

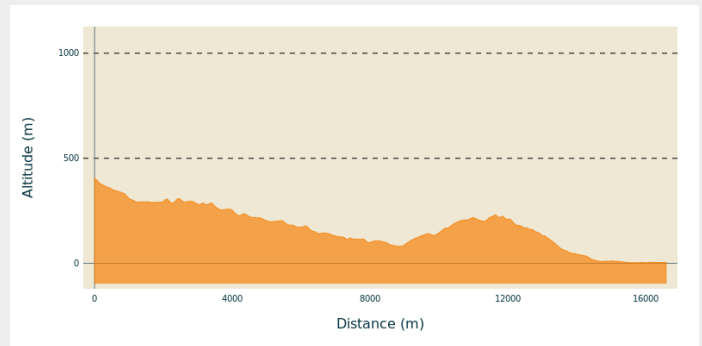
Itinerario

Partenza : Parking

Arrivo : Chiesa dell'Assunzione di Maria

Comuni : 1. Down

Profilo altimetro



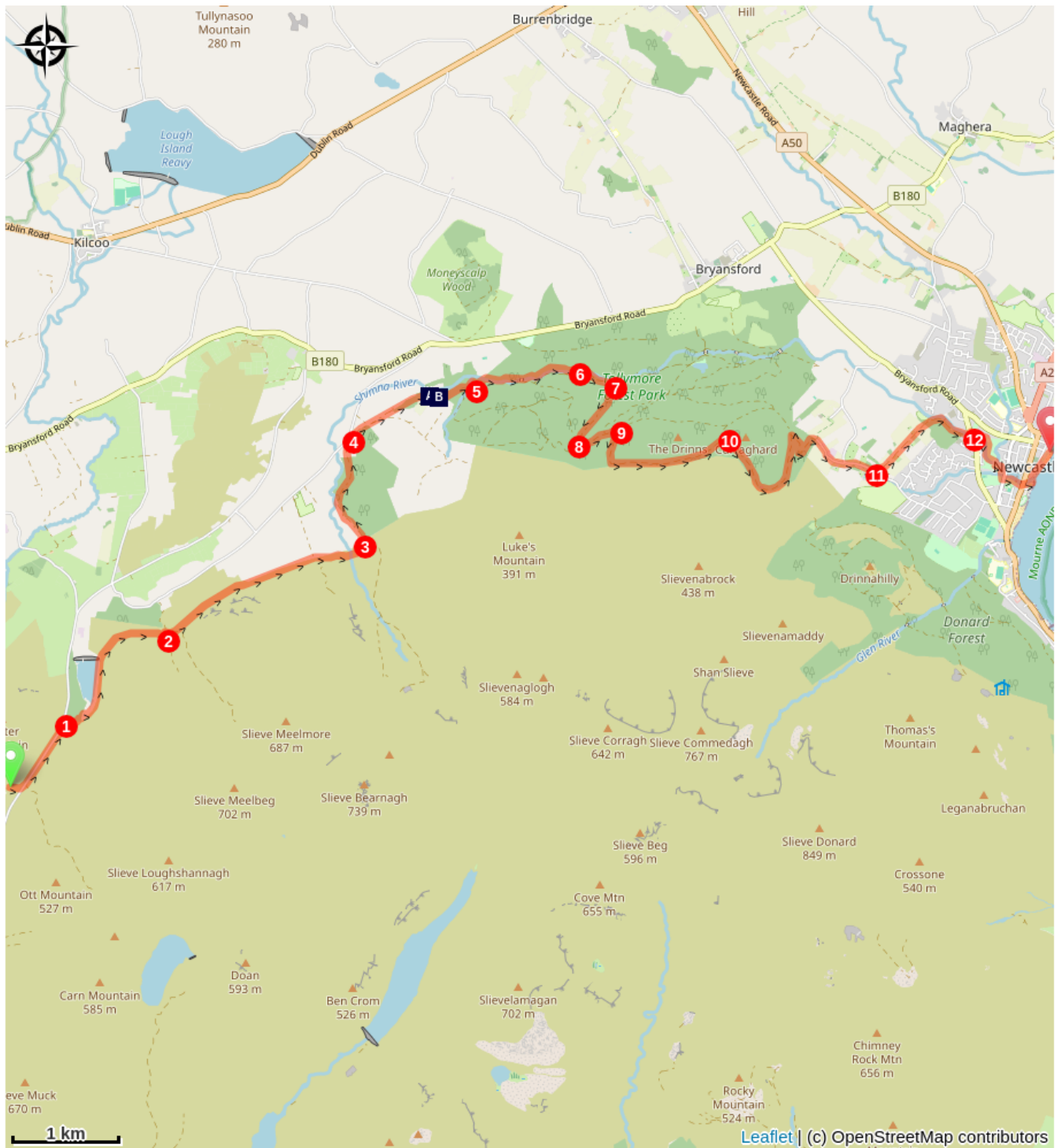
Altitudine minima 3 m Altitudine massima 404 m

Una volta usciti dal parcheggio, svoltate a sinistra lungo la strada fino a un piccolo bosco sulla destra:

1. Prendere i gradini sulla destra (indicazione St Patrick's Way) per attraversare il muro e seguire il sentiero lungo il bordo del bosco fino a un bacino idrico (Fofanny Reservoir). All'incrocio 200 m dopo il bacino, svoltare a destra e proseguire lungo il sentiero ai piedi delle colline fino a un ruscello (400 m).
2. Attraversare il ruscello e i gradini di legno sopra la recinzione e proseguire lungo il sentiero che scende, passa sotto barre rocciose e costeggia un muro di pietra per 1,5 km. Attraversando un ultimo ruscello su pietre piatte, si arriva a un sentiero di pietra.
3. Svoltate a sinistra su questa pista, che attraversa il muro e si immette in un bosco. Dopo 1 km, la pista conduce a una piccola strada asfaltata. Dopo 100 m, accanto a un parcheggio, si trovano tavoli e panchine per una pausa.
4. Dopo le case (segnavia) si gira a destra sulla pista di pietra che entra nel bosco. Seguire questo sentiero per 1 km fino a raggiungere un ponte su un ruscello che scende dalla montagna.
5. 50 m dopo il ponte, lasciate i segnavia, girate a sinistra e scendete verso il fiume principale (fiume Shimna) che drena la valle. Attraversare il ponte e seguire il fiume per 800 m, lasciando un ponte di pietra (Parnell's Bridge) e un guado sulla destra.
6. Al ponte successivo, girate a destra per trovare il sentiero segnalato che seguiva l'altra sponda. Si prosegue su questo sentiero per 300 m fino al ponte su un torrente secondario che scende dalla montagna.
7. Prima del ponte, si svolta a sinistra sul sentiero che sale per 800 m lungo il torrente, con la possibilità di visitare le cascate se ci si allontana leggermente dal sentiero.
8. In cima, all'incrocio di 5 sentieri, si gira a sinistra, si attraversano i 2 ponti e si prosegue sull'altro lato della valle per 300 m fino a raggiungere il 3° sentiero sulla destra.
9. Svoltare a destra su questo sentiero, che sale fino al limite del bosco (250 m). Dopo una curva a sinistra, segue il bordo delle montagne (800 m) fino a un piccolo passo ai piedi della cima di Curragherd.
10. Aggirare la cima verso sud e scendete attraverso stretti tornanti (segnalati) fino all'ingresso di Newcastle (1,2 km).

11. Prendere la seconda svolta a sinistra (faro) e raggiungere il fiume Shimna, che si costeggia fino a incrociare una strada principale.
12. Girare a sinistra, attraversare il ponte sul fiume e girare a destra subito dopo il ponte. Il sentiero segnalato costeggia il fiume in un parco, lo attraversa su una passerella e poi attraversa un'altra strada principale. Attraversare la strada per entrare nel parco di fronte (segnavia) e raggiungere il lungomare, seguendolo verso nord per concludere la tappa.

Sulla tua strada...



 Tomba del re (A)

 Parco forestale di Tollymore (B)

Tutte le informazioni utili

Sulla tua strada...



Tomba del re (A)

Tomba di un re molto antico (1500 - 1000 a.C.).



Parco forestale di Tollymore (B)

Un'area boschiva naturale lungo il fiume Shimna attraversata da sentieri molto piacevoli. Il parco sale anche verso le Mourne Mountains, con le sue foreste, cascate e ponti.

[Per saperne di più, visitate il sito.](#)