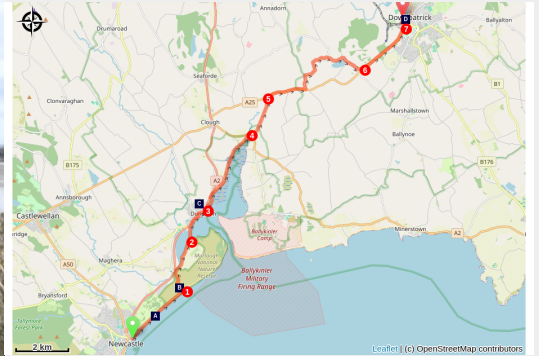


# Newcastle a Downpatrick

Northern Ireland - Down



(Friends Columbanus)



*Questa tappa è la fine del Cammino di San Patrizio fino a Downpatrick. È possibile accorciare la distanza fermandosi nella storica cittadina di Dundrum, a 7 km dalla partenza, come suggerito nella guida del St Patrick's Way.*

La prima metà del percorso verso San Patrizio è lungo il mare e i fiumi che vi sfociano. La seconda metà, che non fa parte del Cammino di San Patrizio, si snoda su strade, alcune delle quali sono trafficate e richiedono molta attenzione. Si sta valutando un percorso migliore per la fine della tappa.

## Informazioni utili

Pratica : A piedi

Durata : 7 h

Lunghezza : 20.5 km

Dislivello positivo : 163 m

Difficoltà : Facile

Tipo : Itinérance

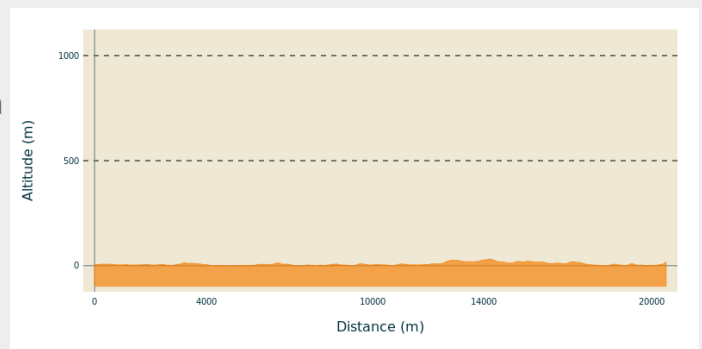
# Itinerario

**Partenza** : Chiesa dell'Assunzione di Maria

**Arrivo** : Cattedrale della Santissima Trinità

**Comuni** : 1. Down

## Profilo altimetro

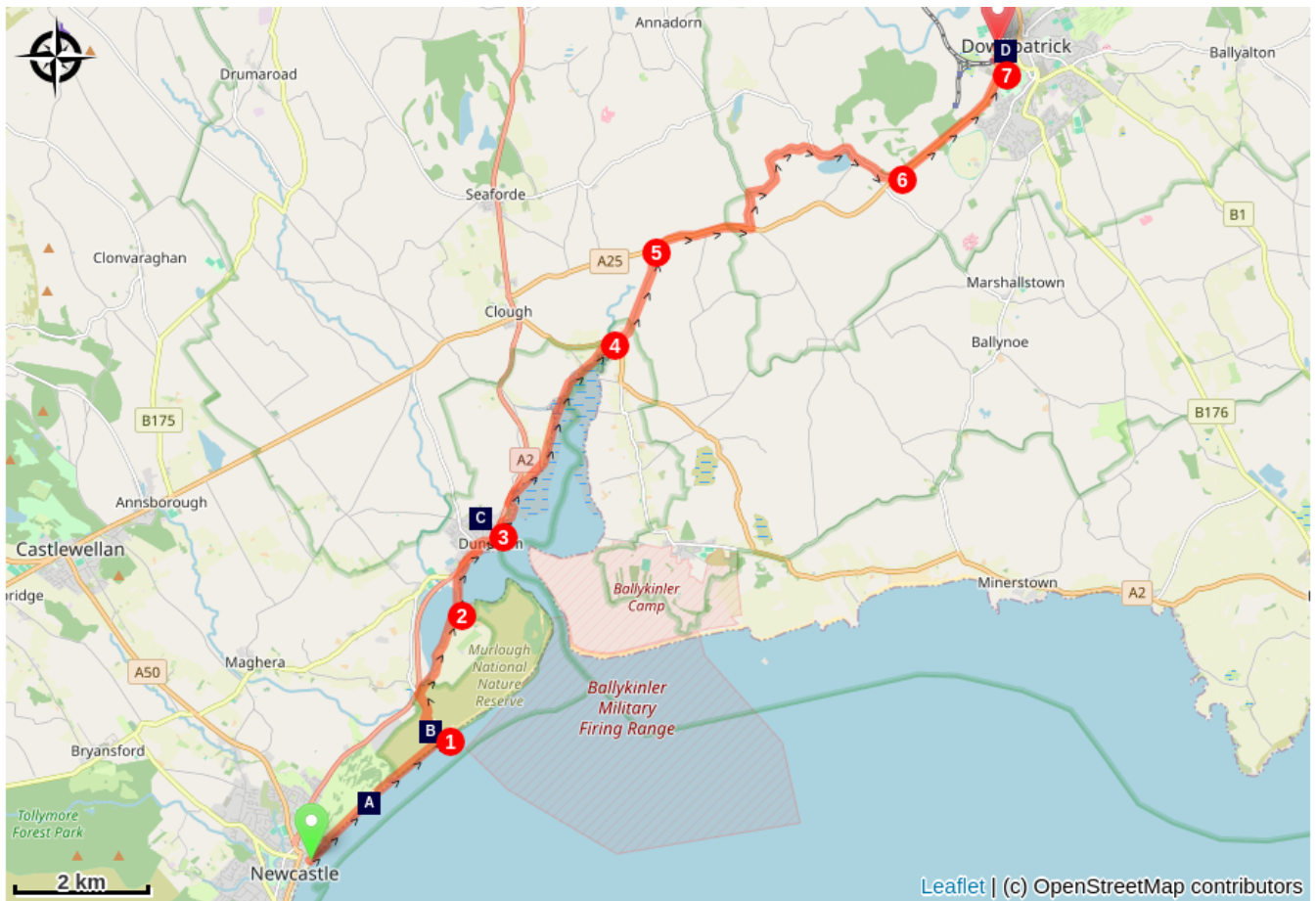


Altitudine minima 0 m Altitudine massima 31 m

Lasciare Newcastle presso la spiaggia e proseguire lungo le dune in direzione nord-est per 2 km fino a raggiungere un belvedere sulla spiaggia:

1. Svoltare a sinistra sul sentiero che taglia le dune e attraversare la riserva naturale, seguendo le indicazioni. In mezzo alle dune si raggiunge un parcheggio con servizi igienici. Quando il sentiero si avvicina a una strada principale, svoltate a destra sul sentiero che costeggia il fiume Ballybannan e che raggiunge un ponte dopo 1,2 km.
2. Attraversare il ponte a sinistra per raggiungere Dundrum (waymark).
3. Uscendo dalla città, all'altezza dell'area picnic sulla strada principale, svoltate a destra costeggiando il fiume e imboccando il sentiero che costeggia una vecchia linea ferroviaria. Seguite questo sentiero stretto e segnalato fino a raggiungere un piccolo ponte di pietra e alcuni gradini (3,5 km) che conducono a una strada. Proseguire lungo il vecchio tracciato ferroviario non segnalato fino a quando la vegetazione blocca il sentiero. Scendere a destra per raggiungere i campi che costeggiano il fiume. Seguire il fiume senza sentieri fino al ponte. In alternativa, è possibile scendere le scale, raggiungere la strada principale, svoltare a destra su questa strada e raggiungere il ponte.
4. Girare a destra sul ponte e poi subito a sinistra su Ballyrolly Road fino all'incrocio successivo (1 km).
5. Svoltate a destra sulla trafficata strada A25 e seguitela per 1,2 km. All'incrocio con le indicazioni per Drumaness (6 miglia), girare a sinistra su questa strada più tranquilla fino al primo incrocio (500 m). Girate a destra, lasciandovi alle spalle Drumaness. Seguite questa strada stretta con molte curve per 1 km. All'incrocio con una strada leggermente più grande, svoltate a destra per raggiungere un lago e proseguite fino a incrociare nuovamente la strada principale A25 (800 m).
6. Attraversare per unirsi alla pista ciclopedonale che conduce in sicurezza a Downpatrick (4 km).
7. Al centro ricreativo (sulla destra), girare a sinistra attraverso il cancello (Jobs & Benefits) e raggiungere la strada e il parcheggio che portano al St Patrick's Centre ai piedi della cattedrale.

# Sulla tua strada...



📍 Spiaggia di Murlough (A)

📍 Riserva naturale nazionale di Murlough (B)

🏰 Castello di Dundrum (C)

🏰 Centro di San Patrizio (D)

# Tutte le informazioni utili

# Sulla tua strada...

---



## 🏠 Spiaggia di Murlough (A)

Una lunga spiaggia di 5 miglia di sabbia dorata ai piedi della duna, molto popolare per nuotare, prendere il sole e passeggiare.

[Per saperne di più, cliccate qui.](#)

---




## 🏠 Riserva naturale nazionale di Murlough (B)

È un luogo ideale per fare escursioni tra le dune di sabbia, su sentieri che preservano questo ambiente marino naturale in cui abbondano gli uccelli.

Per saperne di più, cliccate qui:

---



## 🏠 Castello di Dundrum (C)

Il castello di Dundrum fu costruito da John de Courcy all'inizio del XIII secolo, dopo l'invasione di Uster. Veniva utilizzato per controllare l'accesso a Lecale da ovest e da sud, poiché si trova in cima a una collina rocciosa con una splendida vista a sud sulla baia di Dundrum e sulle Mourne Mountains.

[Per saperne di più, visitate il sito](#)

---



## 🏠 Centro di San Patrizio (D)

Museo moderno con mostra multimediale sulla vita di San Patrizio, negozio di artigianato e caffè. All'esterno del museo si trova il punto finale del Cammino di San Patrizio, iniziato ad Armagh, con la possibilità di apporre un timbro sul passaporto del pellegrino.

[Per saperne di più, cliccate qui.](#)