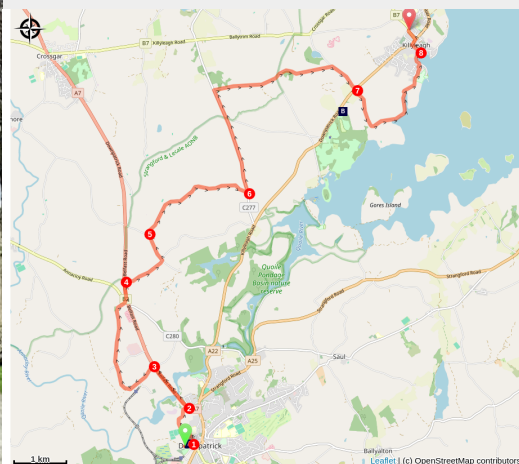


Downpatrick a Killyleagh

Northern Ireland - Down



Si tratta di un percorso provvisorio e non segnalato, in attesa dell'apertura di tratti ancora in discussione con i proprietari e le autorità locali interessate. Il futuro percorso sarà più diretto, seguendo il fiume Quoile.

La maggior parte del percorso si svolge su strade secondarie, seguendo la segnaletica ciclabile, ma ci sono anche strade trafficate che richiedono una certa attenzione.

Informazioni utili

Pratica : A piedi

Durata : 5 h

Lunghezza : 18.1 km

Dislivello positivo : 224 m

Difficoltà : Facile

Tipo : Itinérance

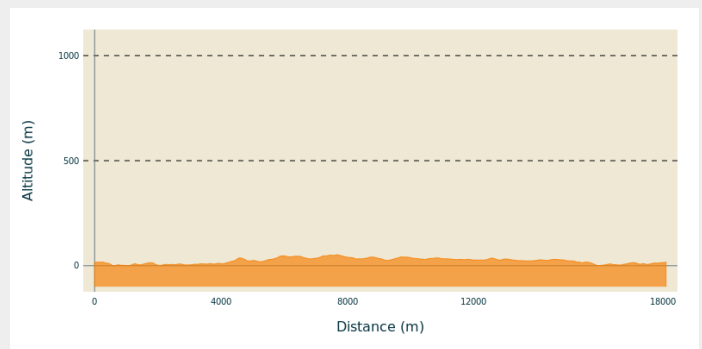
Itinerario

Partenza : Cattedrale della Santissima Trinità

Arrivo : Castello di Killyleagh

Comuni : 1. Down

Profilo altimetro

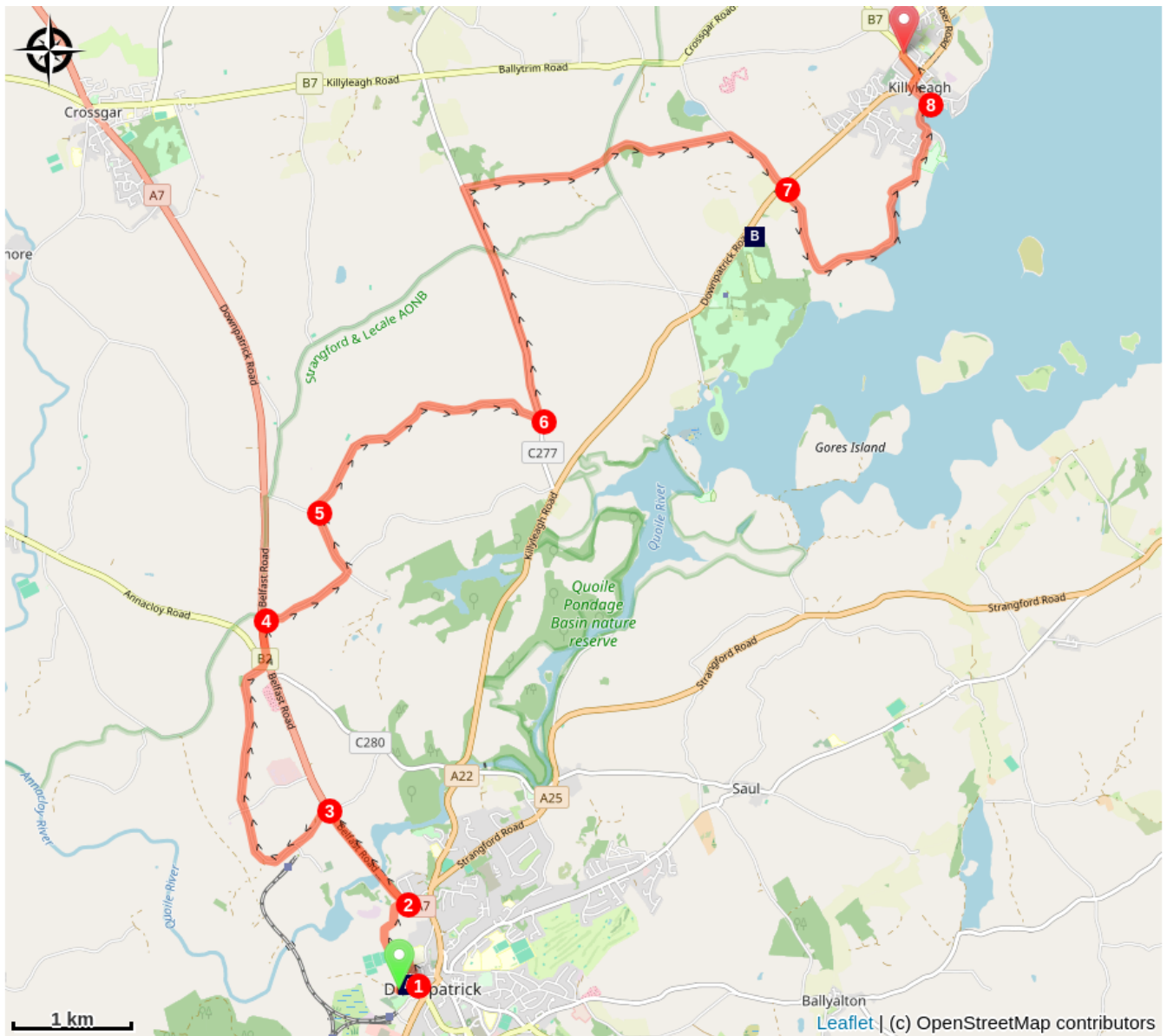


Altitudine minima 0 m Altitudine massima 52 m

Dalla cattedrale, dirigetevi a nord-est lungo English Road fino al Museum of County Down:

1. Dopo il museo, girare a sinistra e prendere la prima strada a sinistra (cartello blu Locale Way) fino alla fine (piccolo parcheggio con informazioni su The Mount of Down). Scendere i gradini contro la recinzione e percorrere il Mount of Down da ovest, girando a sinistra, o direttamente da est. Nel punto in cui i due sentieri si incontrano, proseguire verso nord fino a una piccola strada dopo un cancello. Svoltate a destra per raggiungere la trafficata strada A7 per Belfast.
2. Svoltate a sinistra per 800 m lungo l'ampio sentiero, superando una moderna statua di San Patrizio e attraversando il fiume Quoile.
3. Al primo incrocio, svoltate a sinistra su Inch Abbey Road. Seguite questa strada che si snoda ad anello, passando accanto all'Inch Abbey e poi sotto un tunnel stradale. Dopo 4 km si ricongiunge alla strada principale A7. Svoltate a sinistra sul sentiero pedonale per 250 metri.
4. Al primo incrocio girare a destra in direzione di Inch Parish (pista ciclabile). Al primo incrocio, 600 m più avanti, girare a sinistra (cartello ciclistico) fino all'incrocio successivo, 500 m più avanti.
5. Continuare a destra lungo la pista ciclabile per 2,5 km fino alla frazione di Scaddy.
6. Svoltate a sinistra lungo la pista ciclabile segnalata per 2 km fino al 2° incrocio sulla destra. Girare a destra e proseguire lungo la pista ciclabile per 1 km fino a raggiungere un incrocio con una strada più grande. Seguire Tullykin Lough Road per 1 km. All'incrocio successivo, svoltate a destra (segnalato per le biciclette) e seguite la strada per 500 m fino all'incrocio con una strada trafficata.
7. Attraversare la strada, girare a destra sulla pista ciclabile e subito dopo a sinistra (Shore Road). Proseguite lungo questa strada per 2,5 km fino a entrare a Killyleagh, alla fine della spiaggia (indicazioni per le biciclette).
8. Svoltate a sinistra in Irish Street e, in cima, girate a destra nella strada principale, che prosegue fino al semaforo. Girate a sinistra per raggiungere il castello visibile.

Sulla tua strada...



 Museo della contea di Down (A)

 Delamont Country Park (B)

Tutte le informazioni utili

Sulla tua strada...



Museo della contea di Down (A)

Un museo in cui il ricco patrimonio della contea prende vita attraverso mostre affascinanti, eventi vivaci e attività pratiche.

Per saperne di più, cliccate qui.



Delamont Country Park (B)

Un'oasi di calma e serenità in questo vasto parco naturale accanto alle acque dello Strangforg Lough.

[Per saperne di più, cliccate qui.](#)