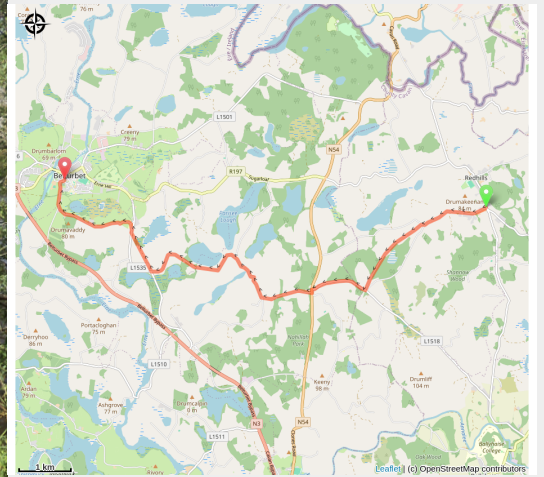


# Redhill a Belturbet

Ireland - Cavan



## Informazioni utili

Pratica : A piedi

Durata : 4 h

Lunghezza : 11.8 km

Dislivello positivo : 134 m

Difficoltà : Facile

Tipo : Itinérance

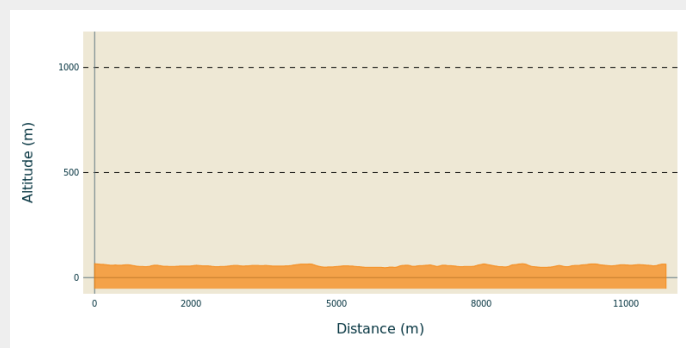
# Itinerario

**Partenza** : Ingresso del villaggio

**Arrivo** : Chiesa dell'Immacolata  
Concezione

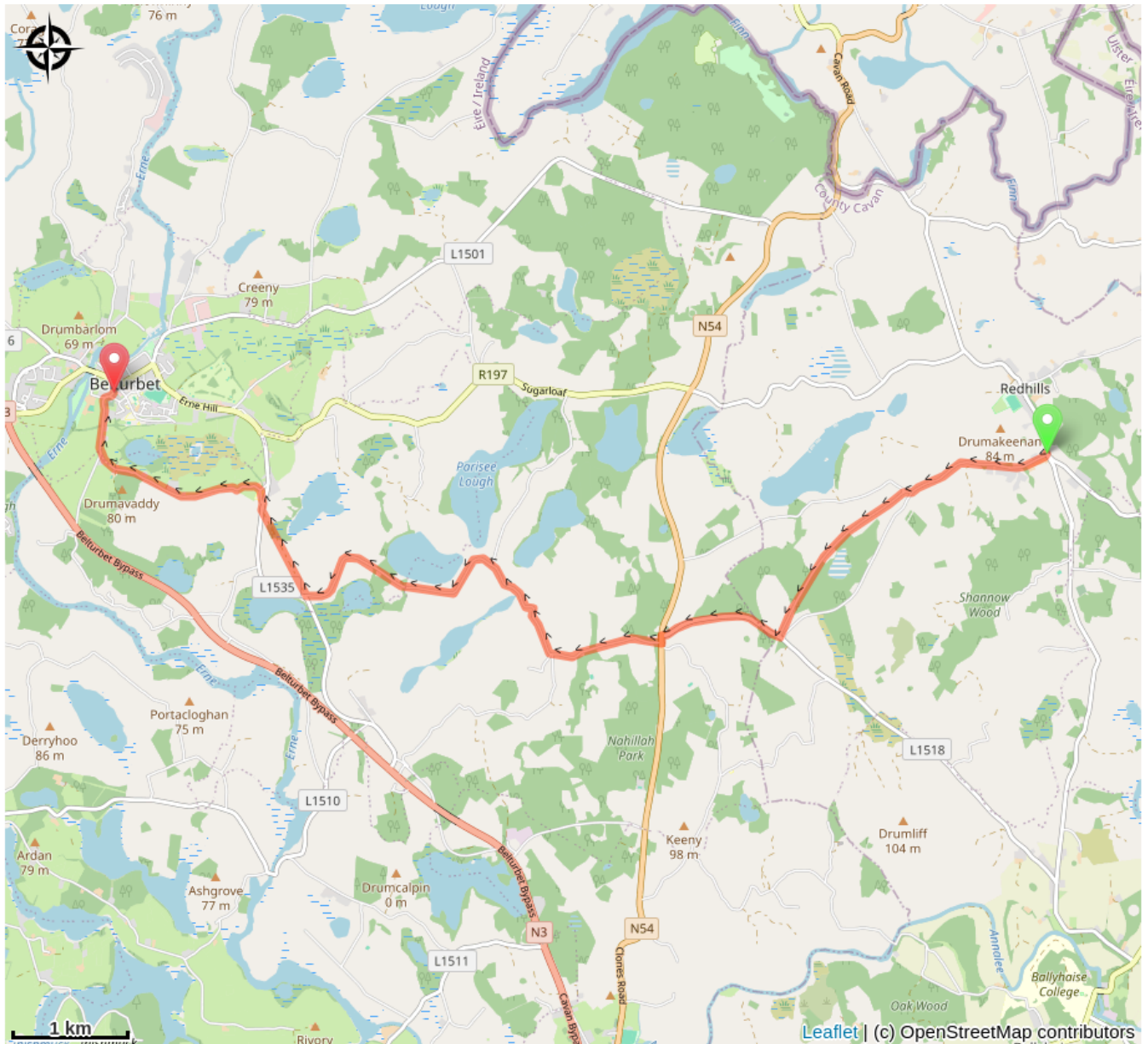
**Comuni** : 1. Cavan

## Profilo altimetro



Altitudine minima 47 m Altitudine massima 66 m

# Sulla tua strada...



# Tutte le informazioni utili