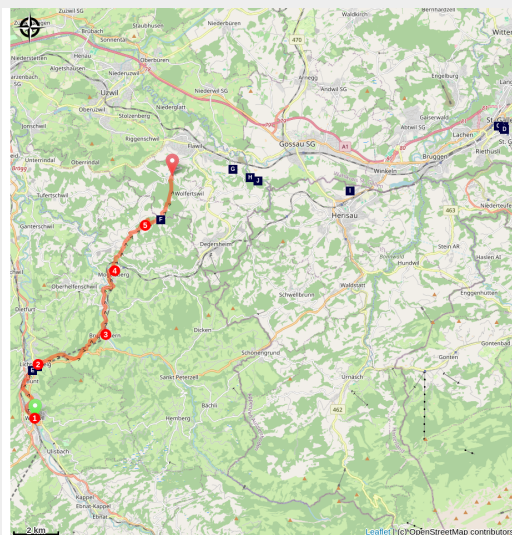


26. Regione Wattwil-Magdenau-Flawil

Switzerland - Sankt Gallen



Percorso in quota tra pascoli di media montagna.

Un percorso in valle per riscaldarsi e poco dopo salita attraverso pascoli alpini e boschi verdeggianti fino al passo Wasserfluh (848 m), prima di scendere una prima volta verso la valle del Necker per risalire di fronte al borgo di Moos (860 m) e scendere infine verso l'abbazia di Magdenau sopra la città di Flawil.

Informazioni utili

Pratica : A piedi

Durata : 5 h

Lunghezza : 18.3 km

Dislivello positivo : 860 m

Difficoltà : Media

Tipo : Etape

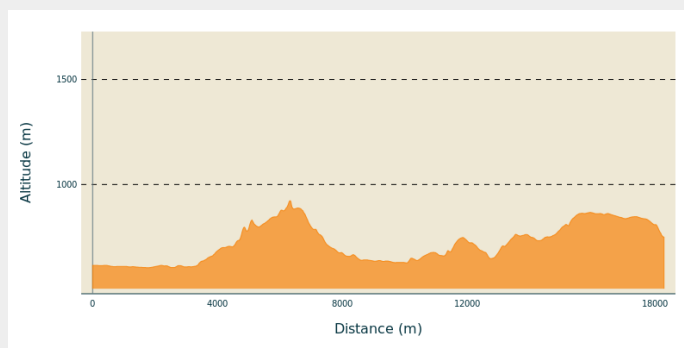
Itinerario

Partenza : 9630 Wattwil, stazione ferroviaria, Bahnhofstrasse

Arrivo : 9116 Magdenau, convento delle suore cistercensi, Hauptstrasse

Comuni : 1. Sankt Gallen

Profilo altimetro



Altitudine minima 604
m

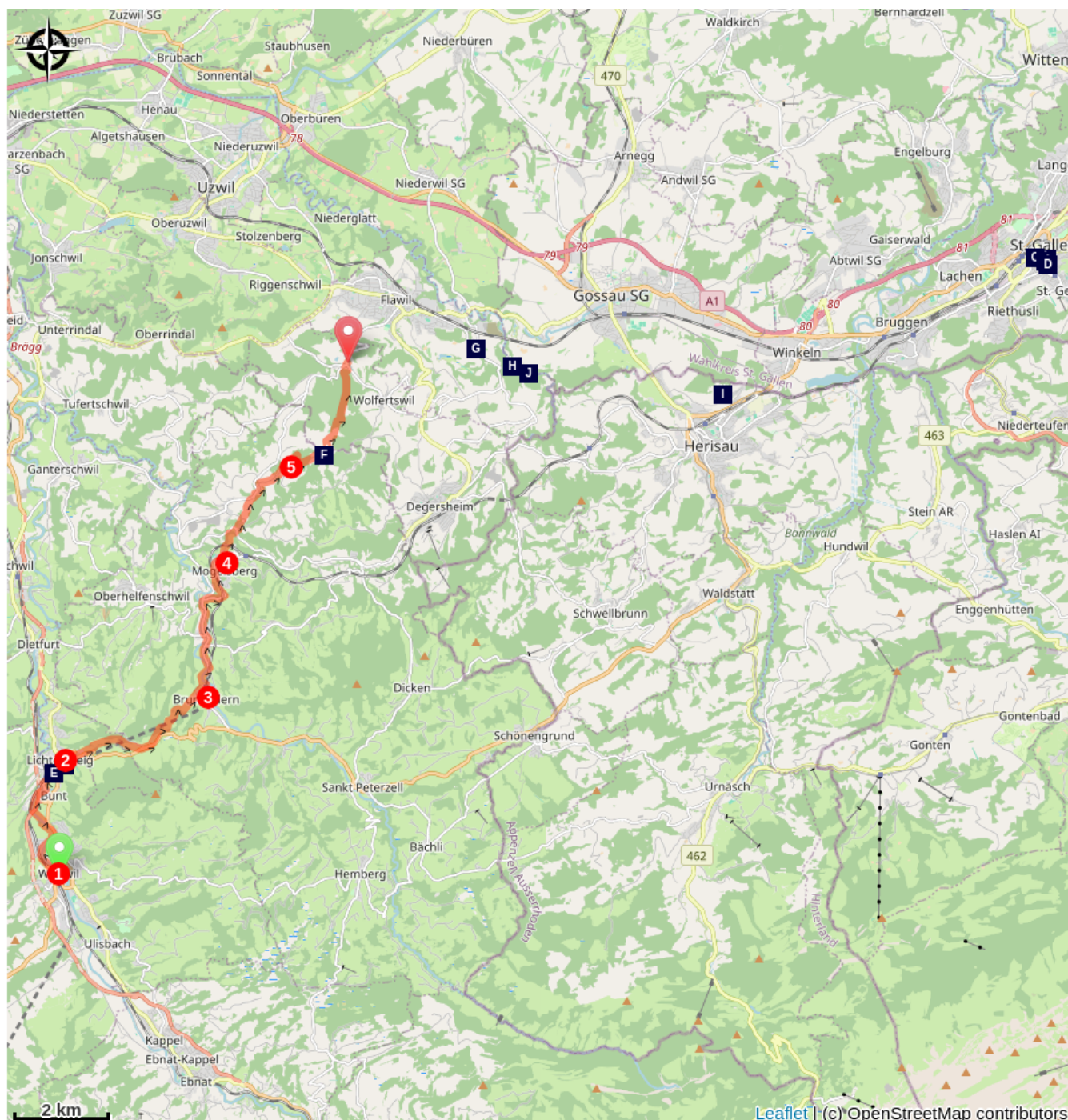
Altitudine massima 923
m








All'uscita dalla stazione, girare a sinistra verso una rotatoria e proseguire lungo la ferrovia (Rickenstrasse). Dopo 100 m, scendere una scala sulla destra per raggiungere il ristorante Linde e prendere la strada sulla destra fino a Schomattenstrass:

1. Girare a sinistra in questa strada. Dopo 300 m, imboccare il sentiero sulla destra (Sonderegger weg) che costeggia il fiume Thur. Attraversare il fiume sulla destra con il secondo ponte (1 km). Proseguire a sinistra sull'altra riva (Vogt Anderegg Weg) per 500 m per attraversare il Thur sulla sinistra sul ponte successivo. All'incrocio successivo, girare a destra per seguire la ferrovia e attraversare un'ultima volta il Thur. Raggiungere la Steigstrasse, la strada principale di Lichtensteig che gira a destra davanti al municipio (Rathaus). Proseguire dritto all'altezza della fontana dove il n. 24 Thurweg viene abbandonato per seguire l'indicazione «colle Wasserfluh Pass».
2. Salire verso est sulla strada N°8 (Bürgistrasse), girare a destra all'ultima casa per tagliare i tornanti della strada con un sentiero (Schulhausweg). Attraversare la strada e prendere di fronte il sentiero che risale la valle del torrente Lederbach su una sponda e poi sull'altra per raggiungere la strada nella frazione di Wasserfluh. Attraversare la frazione lungo la strada n. 8 fino all'ultima casa per prendere di traverso a sinistra il sentiero che sale nei prati verso un bosco e un passo per ridiscendere verso il villaggio di Brunnadern.
3. Arrivati vicino a una ferrovia, girare a sinistra e seguirla fino al fiume Necker, che si costeggia a sua volta fino alla frazione di Necker, dove si raggiunge la strada principale sulla destra. Prendere la prima strada a destra dopo il villaggio che sale verso Mogelsberg, raggiungibile dalla Neckertalerstrasse, poi a destra la Dorfstrasse per arrivare alla chiesa.
4. Alla cassetta postale sulla Dorfstrasse, girare a sinistra (Böschenbachstrasse) nella discesa verso il fondo della valle, attraversare una ferrovia per risalire di fronte dopo Böschenbach per un tratto sulla strada, poi su un sentiero che taglia una curva e prosegue in salita prima di ritrovare la strada più in alto all'incrocio con la strada a destra di Gonzenwil e Moos. Prendere questa stradina fino al secondo borgo Tubbach, proseguire in linea retta alla curva della strada e superare l'ultima fattoria (Drüegg).

5. Proseguire sul sentiero che si ricongiunge e sale in un bosco per raggiungere una stradina e Moos, punto più alto della tappa (866 m). Prendere quindi la prima strada a sinistra, poi la prima a destra e proseguire in direzione nord nel bosco per poi scendere verso l'abbazia di Magdenau.

Sulla tua strada...



- | | |
|--|--|
|  Abbazia di San Gallo (A) |  Biblioteca dell'Abbazia di San Gallo (B) |
|  Museo del tessile (C) |  Gola di Muelenen (D) |
|  Lichtensteig (E) |  Moos (F) |
|  Cammino di Colombano (G) |  Rovine del castello di Helfenberg (H) |
|  Rovine del castello di Rosenberg (I) |  Grotta di San Colombano (J) |
|  Chiesa di San Gallo (K) | |

Tutte le informazioni utili

Comment venir ?

Accesso

La partenza da Wattwil è raggiungibile in auto, ma soprattutto in treno, che può poi riportare le persone che lo desiderano alla stazione di Flawil o a qualsiasi altra destinazione.


Sulla tua strada...



Abbazia di San Gallo (A)

Fu fondata da Otmar nel 719 sul sito dell'eremo di San Gallo, morto nel 646. Pochi resti dell'abbazia medievale. La maggior parte degli edifici, compresa la chiesa abbaziale, fu costruita tra il 1755 e il 1768 in stile barocco.

[Per ulteriori informazioni.](#)



Biblioteca dell'Abbazia di San Gallo (B)

La biblioteca dell'abbazia faceva parte dell'ex abbazia benedettina fondata nel 719. Divenne rapidamente una delle più importanti biblioteche storiche del mondo. È l'unica delle grandi biblioteche monastiche dell'Alto Medioevo la cui collezione di eccezionale qualità è rimasta relativamente intatta dall'VIII secolo ai giorni nostri. Contiene 2100 manoscritti, 1650 incunaboli (stampati fino a 1500) e stampe antiche (stampate tra il 1501 e il 1520), oltre a circa 160.000 libri. È incluso nella lista del patrimonio mondiale dell'UNESCO.

[Per maggiori informazioni.](#)



Museo del tessile (C)

L'ascesa della città di San Gallo è dovuta in particolare all'industria tessile. Dal XV secolo in poi, la città fu il centro di una fiorente industria del lino. Nel XVIII secolo, la prima crisi del ricamo scosse la città. Con l'introduzione della meccanizzazione nell'industria tessile, San Gallo ha riacquisito un ruolo di primo piano, che ha portato ad un secondo boom dell'industria tessile nel XIX secolo. Ancora oggi San Gallo è noto per i suoi ricami di alta qualità. Questi sono esposti nel Museo del tessile, dedicato alla storia dell'industria tessile della Svizzera orientale.

[Per saperne di più.](#)



Gola di Muelenen (D)

Gola dove San Gallo fondò il suo eremo intorno al 610, che è all'origine della città di San Gallo.

Per saperne di più.



Lichtensteig (E)

Lichtensteig è una città medievale e dal 2016 è membro dell'associazione dei più bei villaggi della Svizzera. Le case più antiche, che fanno parte delle mura della città, risalgono alla prima metà del XV secolo.

[Per saperne di più.](#)

Credito fotografico : Amis St Colombar



Moos (F)

Altura con una bella vista sui pascoli di montagna, le fattorie da lavoro e le montagne dell'Alpstein sullo sfondo.

Credito fotografico : Amis St Colombar



Cammino di Colombano (G)

Nella frazione di Burgau, all'ingresso di San Gallo, c'è una strada chiamata Colomban.

Credito fotografico : Amis St Colombar



Rovine del castello di Helfenberg (H)

Rovina di un castello costruito nel 1244 sul terreno dell'abbazia di Magdenau. Nel 1388 passò sotto l'autorità dell'abbazia di San Gallo.

Credito fotografico : Amis St Colombar



Rovine del castello di Rosenberg (I)

Rovina di un castello costruito nel XII secolo dall'abbazia di San Gallo e amministrato dai signori di Rorschach. Il castello fu preso d'assalto e incendiato durante le guerre di Appenzello (1401-1429).

[Per saperne di più.](#)



Grotta di San Colombano (J)

La grotta di salnitro, chiamata anche Kolumbanshöhle, si trova vicino al fiume. La discesa è piuttosto ripida e non è consigliata in caso di pioggia. Inoltre, è vietato entrare nel fondo della grotta a causa del rischio di frane. La vicina area picnic è un bel posto per riposare.



Chiesa di San Gallo (K)

Chiesa moderna dedicata a San Gallo, compagno di San Colombano.