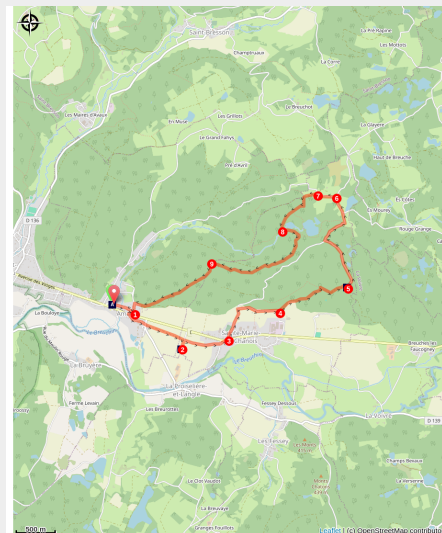


25. Regione Luxeuil boucle Amage

France - Bourgogne-Franche-Comté



Lunga 11 km, questa pista ad anello passa per la cappella di Saint-Roch, poi per Sainte-Marie-en Chanois prima di raggiungere la grotta e la cappella di Saint-Colomban. Il ritorno costeggia l'Étang de Dame e poi l'Étang d'Épée. Ad eccezione dei primi 2 km in pianura, questo percorso si snoda nel bosco.

Il percorso si snoda principalmente nel bosco sia all'andata che al ritorno. Il primo terzo segue il percorso segnalato di una tappa della Via Columbani tra Luxeuil e Annegray, luogo di arrivo dall'Irlanda di San Colombano nel 590. Identici alla foto di presentazione, questi segnali riportano un codice QR che consente di visualizzare su telefoni o tablet la guida topografica di questa tappa e di seguire il percorso sulla mappa tramite geolocalizzazione.

Informazioni utili

Pratica : A piedi

Durata : 3 h

Lunghezza : 10.2 km

Dislivello positivo : 313 m

Difficoltà : Facile

Tipo : Boucle

Temi : St Colomban

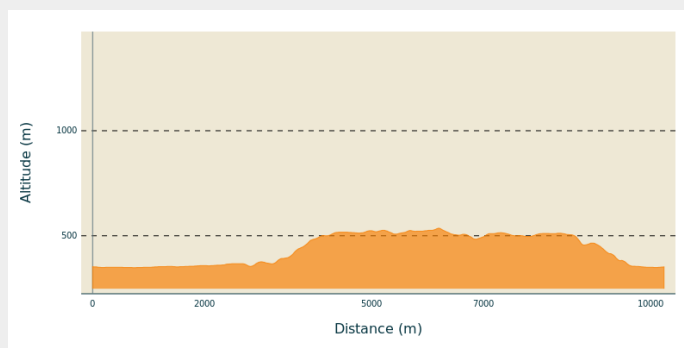
Itinerario

Partenza : 70280 Amage, ex stazione ferroviaria Tacot, piazza della stazione

Arrivo : 70280 Amage, ex stazione ferroviaria Tacot, piazza della stazione

Comuni : 1. Bourgogne-Franche-Comté

Profilo altimetro



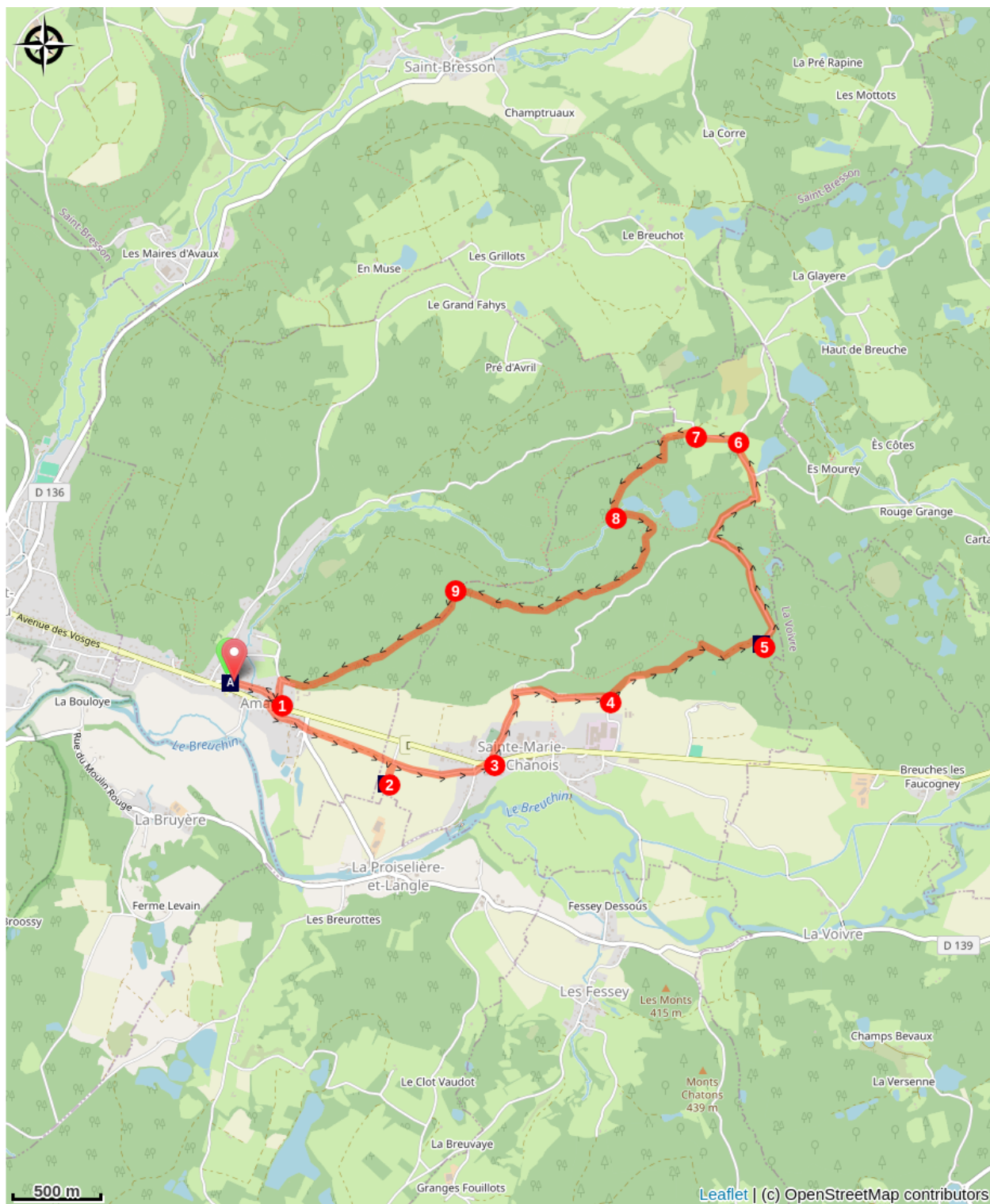
Altitudine minima 348
m

Altitudine massima 536
m

Il punto di partenza dell'itinerario è davanti alla vecchia stazione ferroviaria:

1. Prendere la rue du Tacot in direzione sud-est e svoltare nella prima strada a destra per raggiungere la D 6. Svoltare a destra e poi prendere il chemin de la Sablière a sinistra. Arrivare alla D139 e seguire dritto la segnaletica Via-Columbani (antico sentiero dei monaci).
2. Fermarsi alla cappella Saint-Roch prima di arrivare a Sainte-Marie-en-Chanois.
3. Attraversare la D 6 e proseguire dritto sulla rue Saint Colomban. Dopo 500 m, svoltare a destra sulla rue La Collonge (lasciando la segnaletica).
4. Superare il n. 26 e svoltare a sinistra sul sentiero in salita nel bosco. Ritrovare la segnaletica e proseguire fino alla grotta e alla cappella Saint-Colomban.
5. Dopo la cappella (si abbandona la segnaletica fino alla fine dell'escursione), imboccare una strada asfaltata e seguirla per 800 m. Si passa davanti al "Pas de Deux" e poi si gira a destra per arrivare al borgo "Belle Fleur".
6. Prendere a sinistra il sentiero alberato per 500 m e svoltare nuovamente a sinistra in uno stretto sentiero fiancheggiato da ginestre.
7. Al primo incrocio (500 m), svoltare a sinistra e seguire il sentiero in discesa.
8. Dopo 600 m, girare a sinistra per ritrovare una strada forestale e seguirla in salita fino alla capanna dei cacciatori, quindi prendere il sentiero sulla destra.
9. Proseguire per 500 m e svoltare completamente a sinistra, quindi proseguire per 1,3 km fino alla strada asfaltata "Chemin des Champs de la Pierre". Svoltare a sinistra e raggiungere la rue du Tacot. La stazione si trova sulla destra.

Sulla tua strada...



Ex stazione ferroviaria del Tacot (A)



Cappella di San Rocco (B)



La Grotta di San Colombano a
Sainte-Marie en Chanois (C)

Tutte le informazioni utili

Comment venir ?

Accesso

Il punto di partenza è l'antica stazione ferroviaria Tacot, in Place de la Gare, raggiungibile dalla D 6.

Parcheggio consigliato

Amage 70280, ex stazione ferroviaria di Tacot.

Sulla tua strada...



Ex stazione ferroviaria del Tacot (A)

Le ferrovie vicinali dell'Alta Saona sono un'antica rete ferroviaria secondaria dipartimentale a scartamento metrico, gestita dalla Compagnie générale des Chemins de fer vicinaux (CFV), che nel 1888 succedette alla Compagnie du Chemin de fer de Gray à Gy, concessionaria della linea omonima dal 1871, ma allora in fallimento. Il treno che circola su questa rete è soprannominato localmente e familiarmente “le tacot” (il trenino).



Cappella di San Rocco (B)

La cappella Saint Roch fu costruita nel 1636 proprio nel luogo in cui furono sepolte le vittime della peste. Un tumulo segna il luogo della loro sepoltura. Si trattava di una semplice cappella in legno che fu gradualmente abbandonata. Quando nel 1853 scoppiò l'epidemia di colera, gli abitanti del luogo e dei villaggi vicini fecero voto di ricostruirla. Il flagello risparmiò la valle e fu quindi costruita l'attuale cappella.



La Grotta di San Colombano a Sainte-Marie en Chanois (C)

Nella tradizione del monachesimo celtico, prima delle grandi feste del cristianesimo, i monaci si ritiravano dalla comunità per pregare, digiunare e meditare.

San Colombano si ritirava in una grotta, situata a un'ora di cammino da Annegray. Da lì poteva vedere i suoi fratelli ad Annegray. La Vita Columbaniana racconta che un giorno un orso occupò la sua grotta, gli ordinò di lasciare questo luogo, cosa che l'animale fece senza protestare, questo episodio si ripeterà in molte Vita dei monaci discepoli di Colombano.

Approfittate del silenzio e della bellezza del paesaggio per fare una pausa.

Questo sito è stato salvato dall'oblio e abbellito dal dottor Gilles Cugnier, presidente dell'associazione degli Amici di San Colombano.

Credito fotografico : Amis de saint Colomban