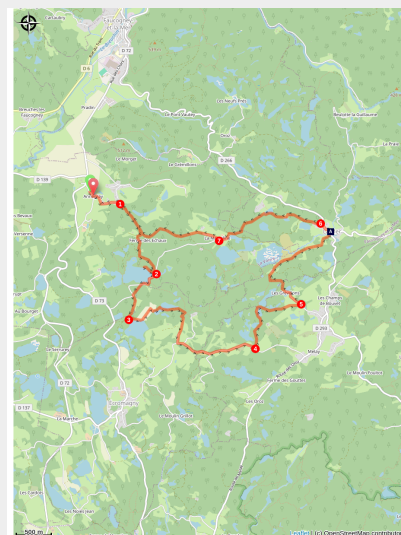


## 26. Regione Luxeuil boucle Annegray, La Mer

France - Bourgogne-Franche-Comté



*Lunga 13,5 km, questa pista circolare parte da Annegray (dove San Colombano, giunto dall'Irlanda alla fine del VI secolo, fondò il suo primo monastero) per raggiungere La Mer (Faucogney) e tornare ad Annegray.*

Questo percorso ad anello attraversa la regione dei 1000 stagni, e si può dire che questo nome è davvero azzeccato. Foreste, prati, fiumi e stagni: tutti gli ingredienti perfetti per una passeggiata nella zona Natural 2000 con la sua fauna e la sua flora.

Il percorso si snoda principalmente nella foresta, passando vicino allo stagno Étang Plate Pierre (tracce di estrazione di macine). I primi chilometri (4,8 km) seguono la Via Columbani (strada di collegamento per raggiungere Basilea).

### Informazioni utili

Pratica : A piedi

Durata : 6 h

Lunghezza : 13.5 km

Dislivello positivo : 310 m

Difficoltà : Media

Tipo : Boucle

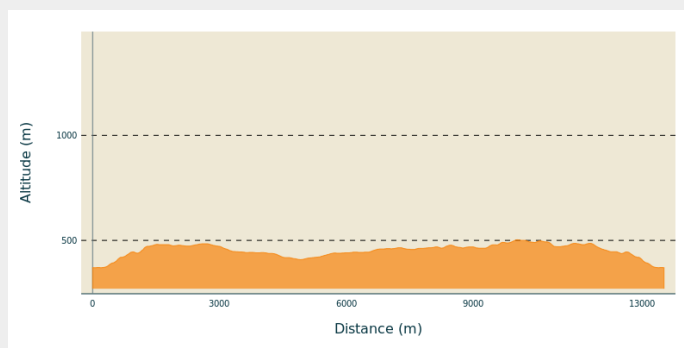
# Itinerario

**Partenza** : 70310 Annegray (Priorato di San Giovanni Battista)

**Arrivo** : 70310 Annegray (Priorato di San Giovanni Battista)

**Comuni** : 1. Bourgogne-Franche-Comté

## Profilo altimetro



Altitudine minima 370  
m

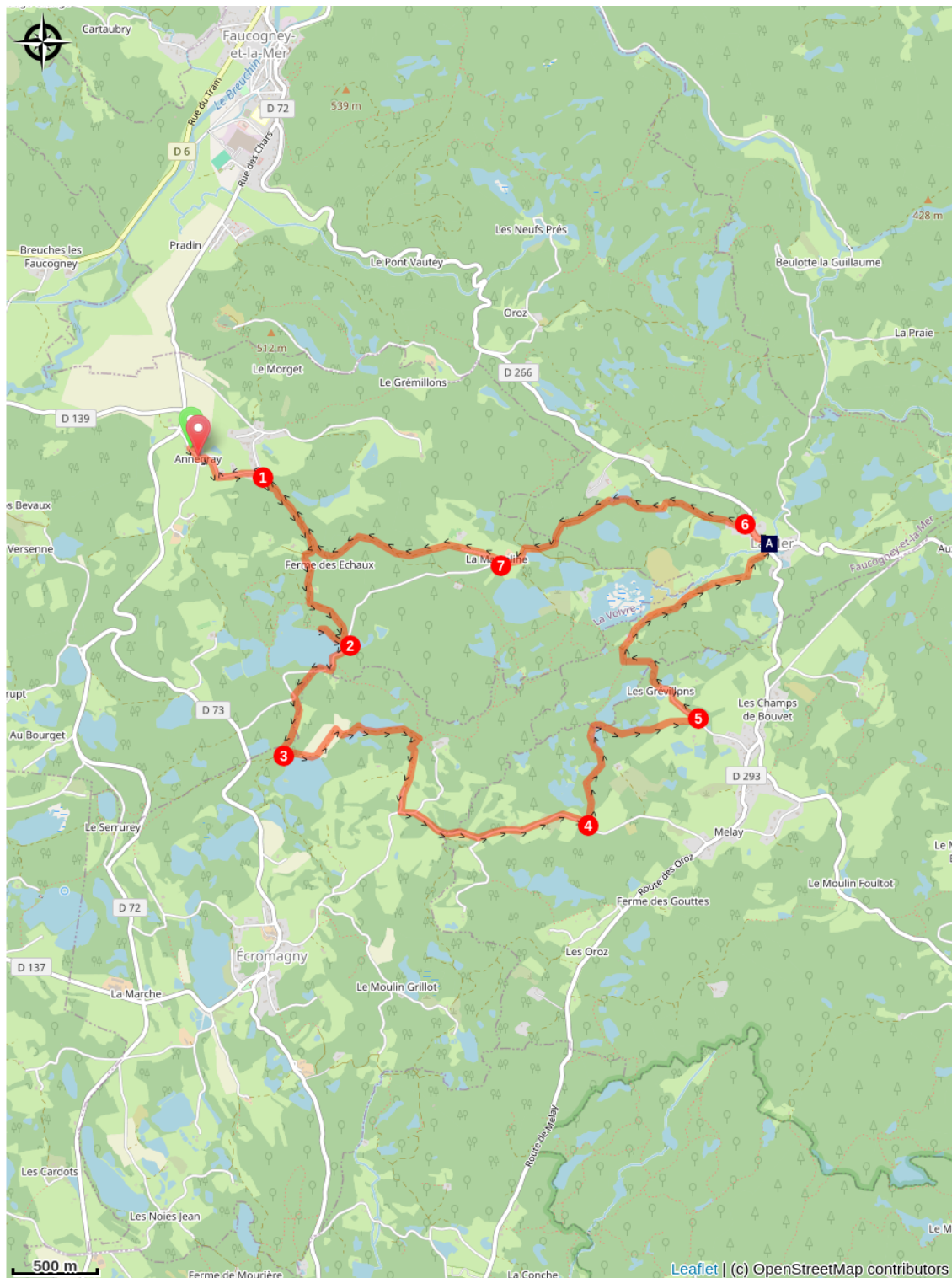
Altitudine massima 503  
m

Partendo dalla cappella Saint-Colomban, dirigersi verso sud-est in direzione della piazza del municipio, girare a sinistra e proseguire fino al calvario:

1. Girare a destra e salire fino all'incrocio ai margini di una radura. Girare a sinistra e proseguire per 200 m verso sud. All'incrocio di diversi sentieri, svoltare a sinistra e proseguire per 300 m verso est fino a una strada asfaltata.
2. A questo punto, è possibile scoprire le tracce dell'estrazione di macine sulle rive dello stagno Étang Plate Pierre con un percorso di andata e ritorno (300 m in totale). Proseguire sulla strada verso sud. Dopo una curva verso ovest e il passaggio davanti a una fattoria, prendere a sinistra il sentiero nel bosco che raggiunge la strada (200 m) prima di proseguire verso sud.
3. Dopo 300 m, girare a sinistra verso est per costeggiare un primo stagno, poi verso nord prima di passare tra due stagni. Al bivio successivo, prendere il sentiero a destra verso sud che raggiunge una strada asfaltata. Passare davanti alle rovine di un mulino e proseguire fino al calvario. Girare a sinistra e seguire la strada asfaltata in direzione est per 1,2 km.
4. Prendere una strada a sinistra e passare davanti allo stagno Étang la Noz Charmoille. Al bivio successivo (600 m), dopo una fattoria e uno stagno sulla destra, girare a destra per raggiungere una piccola strada asfaltata.
5. Girare a sinistra, attraversare la frazione Les Gréவில்ons e proseguire per 500 m. Ai due incroci successivi, girare a destra e costeggiare lo stagno Étang des Grands Prés per arrivare a La Mer. Prendere la D266 in direzione nord-ovest.
6. All'incrocio, all'uscita del paese, girare a sinistra e seguire la strada e poi il sentiero in direzione ovest fino alla frazione di La Marceline.
7. Al calvario, dopo la frazione, seguire la strada sulla destra e poi il sentiero per raggiungere il percorso di partenza e arrivare così alla piazza del municipio di Annegray.



# Sulla tua strada...



 Frazione di La Mer, comune di  
Faucogney-et-la-Mer. (A)

# Tutte le informazioni utili

## Comment venir ?

### Accesso


Il punto di partenza è il priorato di Saint-Jean Baptiste.

Il parcheggio vicino alla piazza del municipio è accessibile dalla strada principale.

# Sulla tua strada...

---



 **Frazion di La Mer, comune di Faucogney-et-la-Mer.**  
(A)

Faucogney-et-la-Mer.

La Mer, una frazione periferica composta da una ventina di case, si trova a 4 km a sud-est del centro di Faucogney. Da qui partono numerosi sentieri escursionistici.