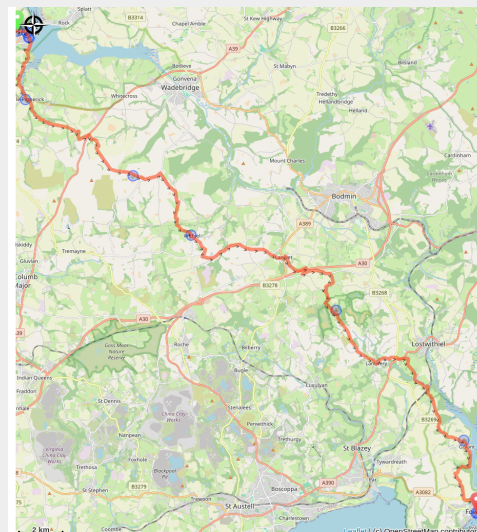
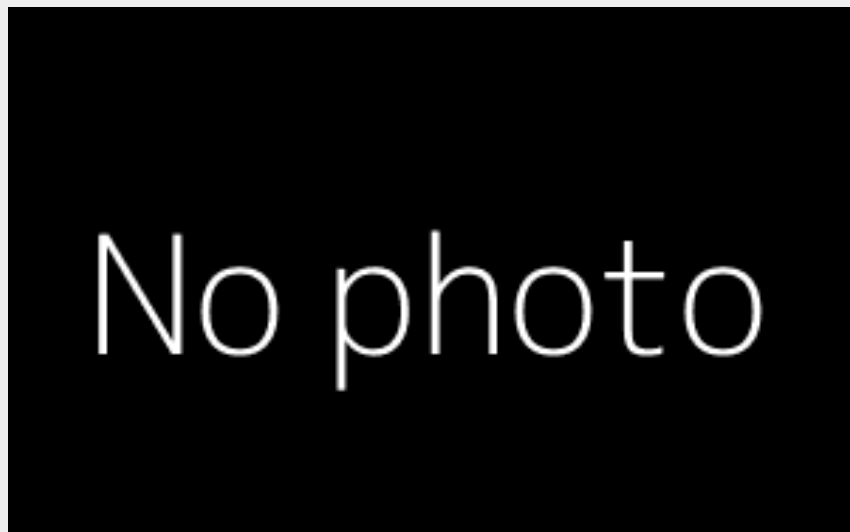


## 02. 590 Gran Bretagna

England



Conosciuto anche come il Cammino del Santo, questo attraversamento della Cornovaglia alterna piccole strade di campagna e sentieri in un tranquillo paesaggio storico di colline verdi e lussureggianti da costa a costa, entrambi molto diversi tra loro.

Intorno al 590, Colomban e i suoi compagni lasciarono l'Irlanda del Nord e attraversarono il Mare d'Irlanda in una barca rustica (curragh) e probabilmente approdarono nell'isola vicina sulla costa settentrionale della Cornovaglia. Ha colto l'occasione per rifornirsi e attraversare il territorio britannico il più rapidamente possibile prima di imbarcarsi nuovamente per attraversare la Manica e raggiungere il continente.

### Informazioni utili

Pratica : A piedi

Lunghezza : 44.4 km

Dislivello positivo : 1081 m

Difficoltà : Facile

Tipo : Itinérance

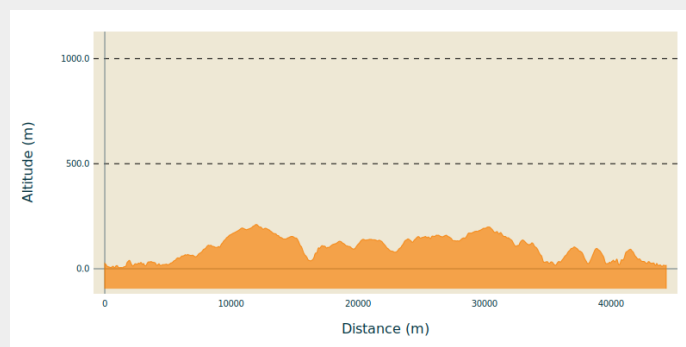
# Itinerario

**Partenza** : Padstow (Cornwall)

**Arrivo** : Fowey (Cornwall)

**Comuni** : 1. Cornwall

## Profilo altimetro

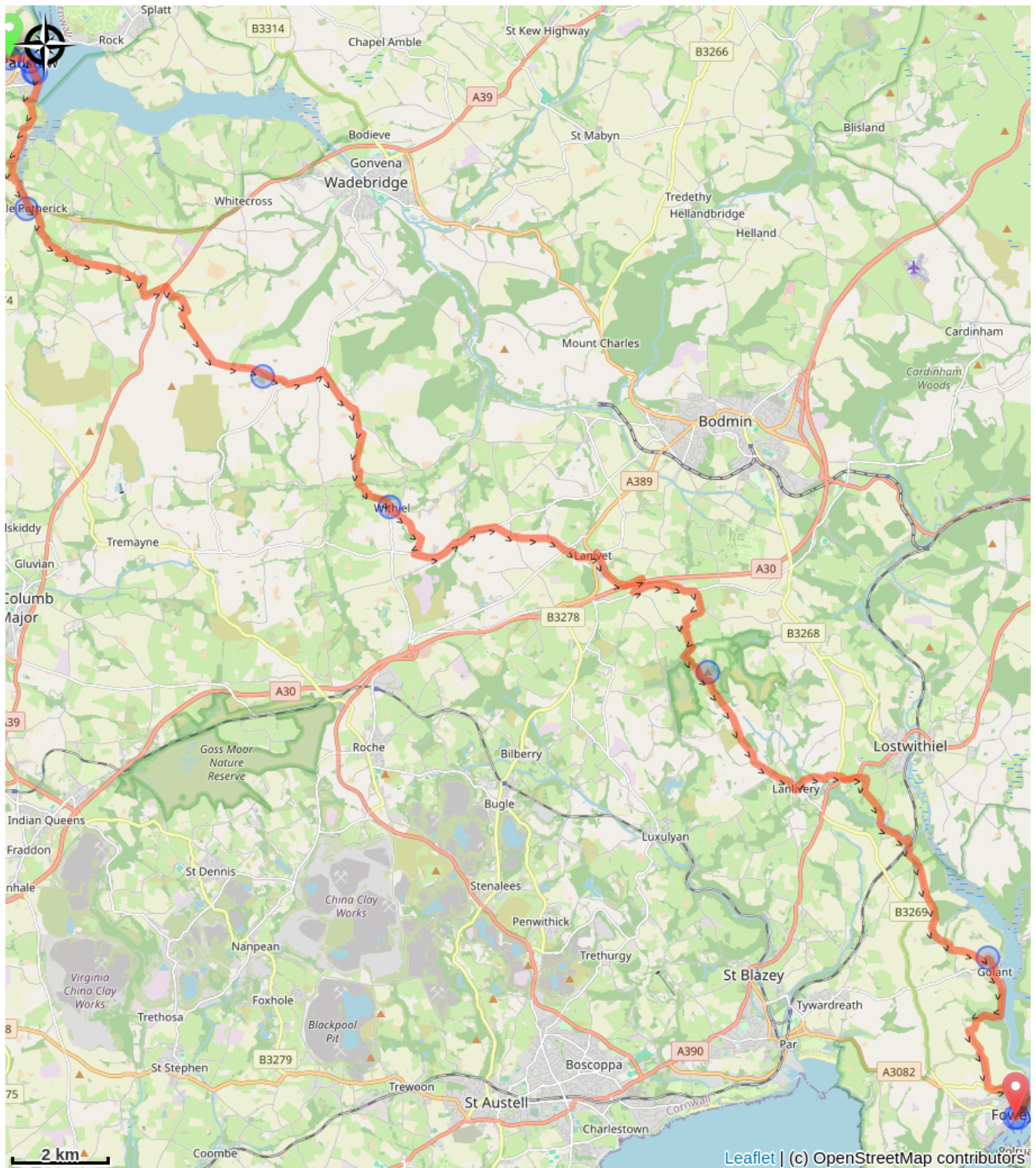


Altitudine minima 5 m Altitudine massima 211 m

Questa breve traversata di 43 km riassume in due tappe la diversità dei paesaggi e delle coste marittime di questa regione, facendo venir voglia di andare oltre:

1. Padstow - Lanivet : 21km
2. Lanivet - Fowey : 22km

# Sulla tua strada...



# Tutte le informazioni utili

## Comment venir ?

### Trasporto

Padstow è raggiungibile in autobus da Bodmin in 50 minuti, la stazione terminale di una linea ferroviaria proveniente dai principali centri ferroviari come Bristol o Plymouth.

[Autobus](#)

[Treno](#)

### Accesso

Padstow è accessibile solo su strada dai principali centri ferroviari, portuali e aeroportuali di questa parte meridionale delle isole britanniche.

All'arrivo a Fowey, la vicina strada o ferrovia di St Austell consente di accedere a importanti punti di comunicazione con il paese o il continente.