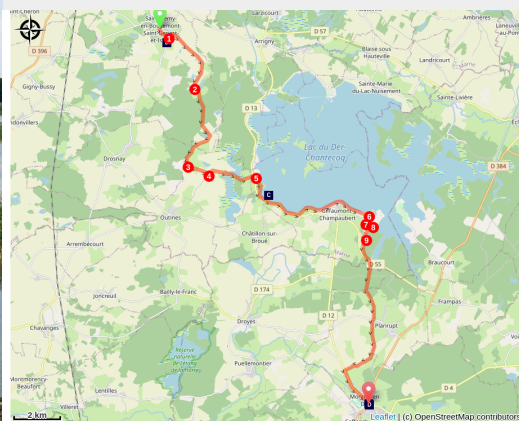


Saint-Rémy-Bouzemont a Montier-en-Der

France - Grand Est



Lac du Der vue depuis la Via Columbani (Amis saint Colomban)



Scoprite il più grande lago artificiale d'Europa, che è diventato una riserva naturale.

Il Lac du Der occupa 4.500 ettari ed è una riserva naturale utilizzata per regolare il flusso del fiume Marne durante le stagioni. Questo sito lacustre offre basi nautiche per il tempo libero, spiagge, ed è anche un luogo popolare per i pescatori ma anche e soprattutto per gli ornitologi in quanto ospita una grande varietà di specie di uccelli e in particolare una specie per la quale la regione è famosa: la gru a balestra. Nel corso della loro migrazione, circa 100.000 esemplari si fermano al Lac du Der.

La giornata si concluderà con una visita alla chiesa abbaziale di Montier-en-Der e alla storia di questo monastero fondato nel VII secolo da un monaco del monastero di Luxeuil.

Informazioni utili

Pratica : A piedi

Durata : 7 h 30

Lunghezza : 28.7 km

Dislivello positivo : 241 m

Difficoltà : Media

Tipo : Etape

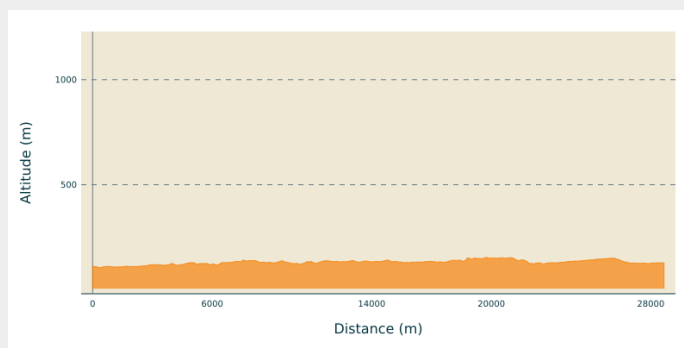
Itinerario

Partenza : Chiesa Saint-Rémi, 16 Grande Rue, 51 290 Saint-Rémy-en-Bouzemont

Arrivo : Chiesa abbaziale di San Pietro e San Paolo, 10 Place de L'Hôtel de ville, 52220 Montier-en-Der

Comuni : 1. Grand Est

Profilo altimetro



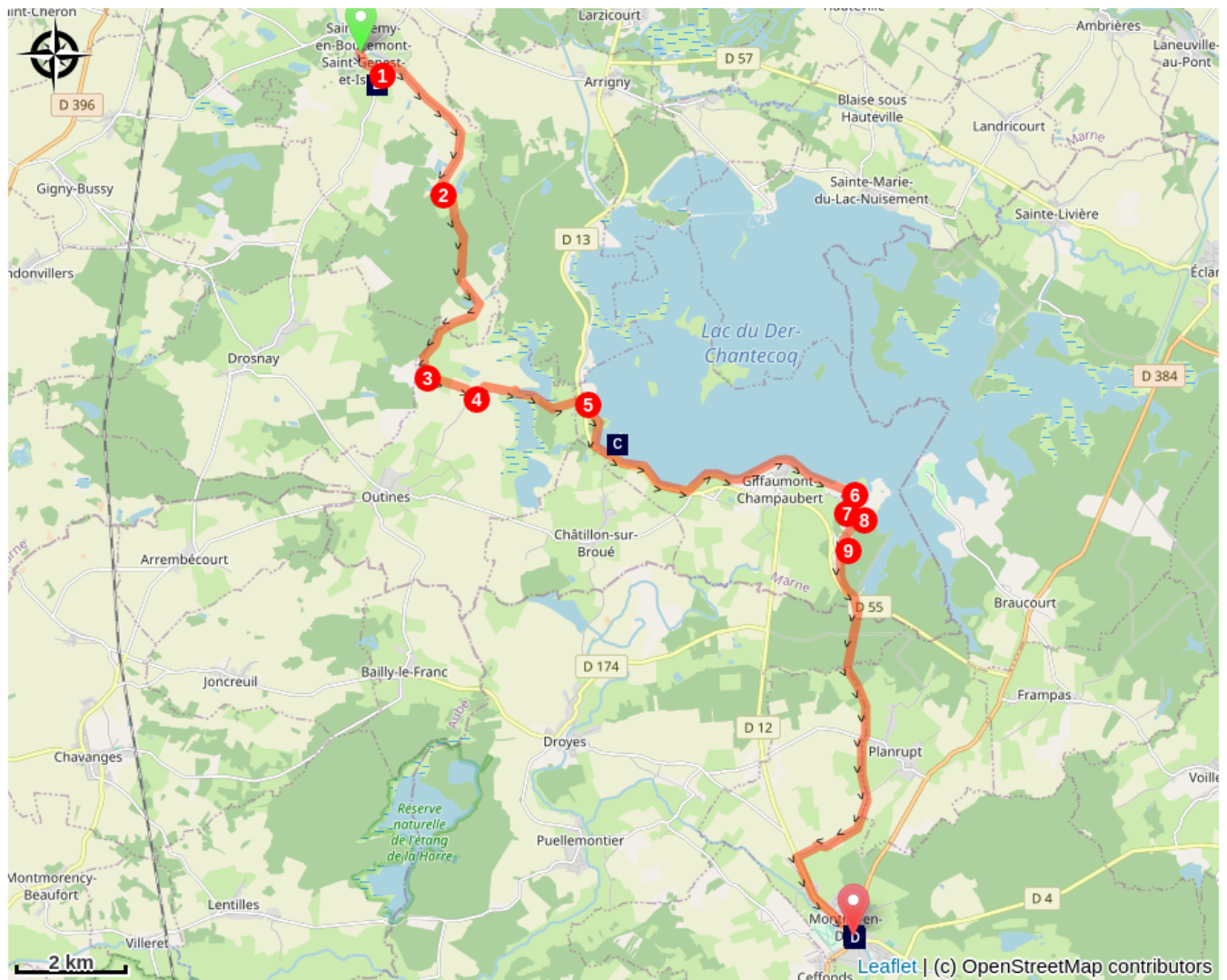
Altitudine minima 105 m

Altitudine massima 154 m

Nel centro di Saint-Rémy-en-Bouzemont prendere la direzione di Isson e Drosnay.

1. Prendere la seconda strada a sinistra davanti alla croce e poi girare a destra.
2. Dopo 3,4 km girare a sinistra
3. Dopo 2,7 km all'Haut Landres, girare a destra
4. Girare a sinistra dopo la croce verso la D13.
5. attraversare la D13 per camminare sulla destra sulla diga del Lac du Der.
6. Dopo 6,4 km al porto di Giffaumont girare a destra in rue des Fontaines.
7. Alla prima rotatoria girare a sinistra
8. Alla prima rotatoria girare a destra
9. Prendere la pista ciclabile sulla destra; si cammina sulla pista ciclabile fino a Montier-en-Der, fine della tappa

Sulla tua strada...



- 🏠 Haras national a Montier-en-Der (A)
- 🌿 Il lago di Der-Chantecoq (C)

- 🏡 La fattoria degli uccelli (B)
- ⛪ Chiesa abbaziale di San Pietro e San Paolo a Montier-en-Der (D)

Tutte le informazioni utili

Comment venir ?

Trasporto

[Bus Ticéa à Saint-Dizier](#)

Sulla tua strada...




📍 Haras national a Montier-en-Der (A)

Nel 1808, Napoleone I allestisce un deposito di stalloni tra le mura dell'ex abbazia benedettina di Montier-en-Der, chiusa durante la Rivoluzione. Gli edifici attuali risalgono alla metà del XIX secolo e sono adiacenti alla chiesa abbaziale del X e XIII secolo. Il sito, piantato con alberi e fiori, ospita vasti cortili e stalle.

Il sito ospita un gîte.

Credito fotografico : Amis saint Colomban



🏹 La fattoria degli uccelli (B)

Situato al 1 Route de Drosnay, attraversate il villaggio in direzione di Isson sulla D58 e a 800 metri scoprirete questo osservatorio ornitologico sul lago Der che è molto frequentato da febbraio a marzo e da ottobre a novembre.

Credito fotografico : image Jean-Pierre Gurga



🏹 Il lago di Der-Chantecoq (C)

Il Lac du Der-Chantecoq o Lac-Réservoir de la Marne (spesso abbreviato in Lac du Der) si trova nella regione del Grand Est, al confine tra i dipartimenti della Marna e dell'Alta Marna. Progettato per proteggere Parigi dalle inondazioni, il bacino della Marna noto come "Lac du Der-Chantecoq" ha lo scopo di aumentare il flusso della Marna a bassi livelli di acqua e ridurre l'entità delle inondazioni. Deve il suo nome sia al Pays du Der, la regione naturale in cui si trova, sia al villaggio di Chantecoq, distrutto insieme ai villaggi di Champaubert-aux-Bois e Nuisement-aux-Bois durante i lavori sul lago negli anni '60 e '70.

Credito fotografico : Amis saint Colomban



☼ Chiesa abbaziale di San Pietro e San Paolo a Montier-en-Der (D)

Il monastero di Montier-en-Der fu fondato alla fine del VII secolo dall'abate Berchaire o Bercaire, un monaco dell'Aquitania che aveva frequentato il monastero di Saint-Hilaire a Poitiers e la scuola di Reims gestita dal vescovo Nivard. Per completare la sua formazione si recò al monastero di Luxeuil, governato dall'abate Walbert al suo ritorno in Champagne, e fondò il monastero di Hautvillers vicino a Epernay prima di quello di Montier-en-Der.

Berchaire fondò un monastero femminile a Puelllemontier, vicino a Montier, alcuni anni dopo.

Dalla fondazione del monastero di Montier-en-Der, i monaci vissero sotto il governo dei buoni Padri Benedetto e Colombano, formula che fu consacrata fino al Concilio dell'818.

Il tetto di vetro del coro della chiesa è composto da 10 vetrate con decorazioni astratte e 6 vetrate che rappresentano: campata 106: Benedetto, campata 104: Remi, campata 102: Paolo, campata 101: Pietro, campata 103: Berchaire, campata 105: Colomban.

Credito fotografico : Amis saint Colomban