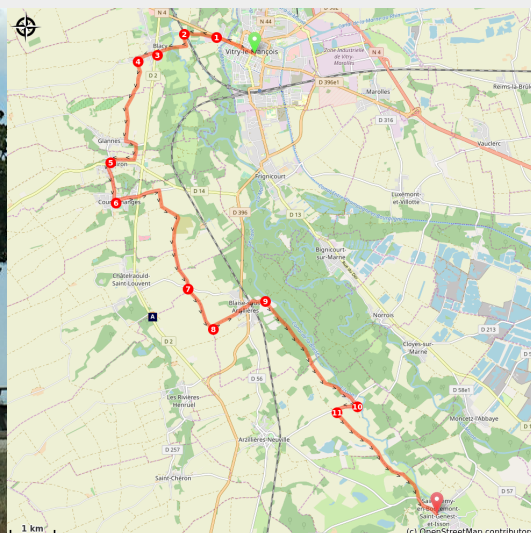


Vitry-le-François a Saint-Rémy-en-Bouzemont

France - Grand Est



Le Chemin de Compostelle vous accompagne au cours de cette étape (Amis saint Colomban)

Scoprite un altro paesaggio della regione dello Champagne umido.

Passeggiate nelle valli della Charonne, poi il Blaise e l'Isson. I fiumi irrigano una campagna molto fertile in cereali.

L'attraversamento del villaggio di Champagne vi farà scoprire un patrimonio costruito che è stato comune per alcune tappe, ma che testimonia anche un modo di vivere dei secoli passati.

Informazioni utili

Pratica : A piedi

Durata : 5 h 30

Lunghezza : 21.3 km

Dislivello positivo : 212 m

Difficoltà : Media

Tipo : Etape

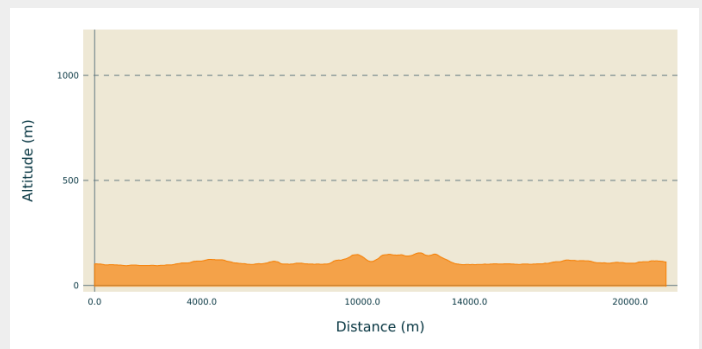
Itinerario

Partenza : Chiesa Saint-Rémi, 16 Grande Rue, 51 290 Saint-Rémy-en-Bouzemont

Arrivo : Chiesa Saint-Rémi, 16 Grande Rue, 51 290 Saint-Rémy-en-Bouzemont

Comuni : 1. Grand Est

Profilo altimetro

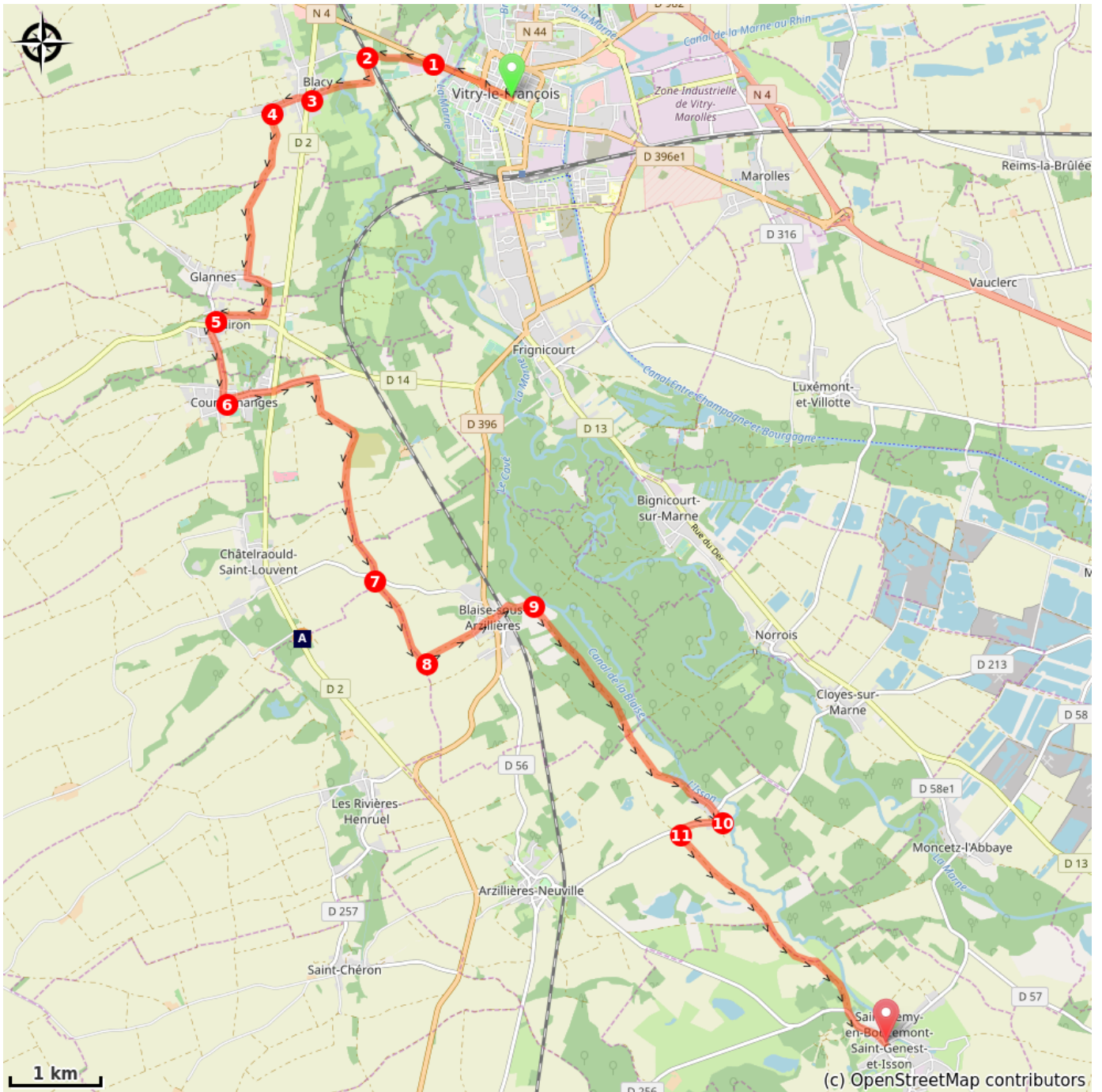


Altitudine minima 94 m Altitudine massima 155 m

Si lascia la Place d'Armes vicino alla rue du Pont e poi l'avenue de Paris.

1. Dopo la zona industriale, girare a sinistra sulla vecchia strada di Blacy.
2. Attraversare la ferrovia e girare a sinistra, percorrere la ferrovia, poi girare a destra su Chemin du Moulin, attraversare il guado e proseguire su Rue du Moulin.
3. Nel centro del villaggio attraversare la D2 e prendere la rue de Sompuis.
4. Prendere la terza strada a sinistra, a Glannes girare a sinistra e poi a destra, dopo aver attraversato il fiume, girare a destra.
5. A Huiron, girare a sinistra in rue du Paradis e poi in rue Saint-Claude per lasciare il villaggio sulla D 602.
6. A Courdemanges prendere la seconda strada a sinistra, Grande Rue, uscire dal paese all'incrocio con la D2 prendere la rue de Frignicourt D14E1
7. Prendere la seconda strada a destra dopo 2,6 km all'incrocio in zampe di gallina prendere di fronte a voi la seconda strada a destra
8. Prendere la seconda strada a sinistra in direzione Blaise-sous-Arzillières, poi attraversare la D 396 Avenue de l'Europe e prendere rue du pont de la noue.
9. Attraversare la ferrovia, prendere la seconda strada a destra. Per attraversare il ruscello Saint-Antoine, girare a destra e poi a sinistra.
10. Entrare a Neuville-sous-Arzillières dalla rue de la Croix Pargny poi la rue Principale prendere la terza strada a destra all'uscita del villaggio.
11. Svoltare a sinistra al Calvario dopo 3 km girare a sinistra sulla D57 in direzione del centro di St-Rémy-en-Bouzemont-St-Genest-et-Isson, si arriva davanti alla chiesa.

Sulla tua strada...



Case in Champagne con rivestimenti in legno (A)

Tutte le informazioni utili

Sulla tua strada...



📍 Case in Champagne con rivestimenti in legno (A)

All'inizio della vostra tappa attraverserete lo Champagne coltivato a cereali e poi i vigneti del Perthois. Prendetevi il tempo di ammirare le case a graticcio. La scarsità di pietre da costruzione porta gli artigiani a sposare questo terreno argilloso con travi di quercia per formare case a graticcio piene di pannocchie.

Credito fotografico : Amis saint Colombar