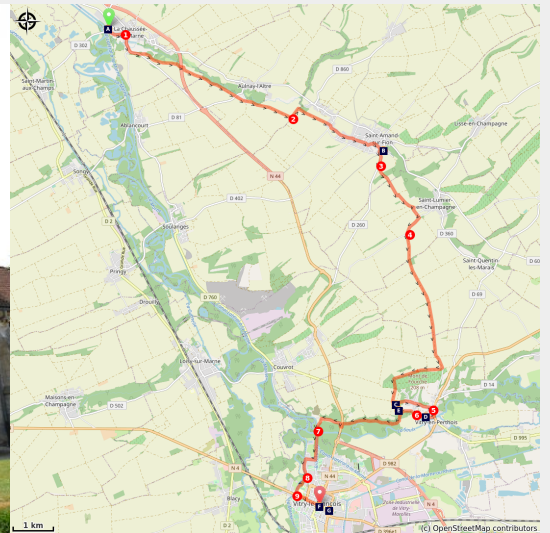


La Chaussée-sur-Marne a Vitry-le-François

France - Grand Est



Église Saint-Amand-sur-Fion (Amis saint Colomban)



Informazioni utili

Pratica : A piedi

Durata : 6 h 30

Lunghezza : 24.6 km

Dislivello positivo : 307 m

Difficoltà : Media

Tipo : Etape

Dallo Champagne gessoso allo Champagne bagnato una passeggiata attraverso le valli dei Monts des Fourches.

La diversità dei paesaggi della regione della Champagne visitando i pittoreschi villaggi della Champagne con le loro case a graticcio.

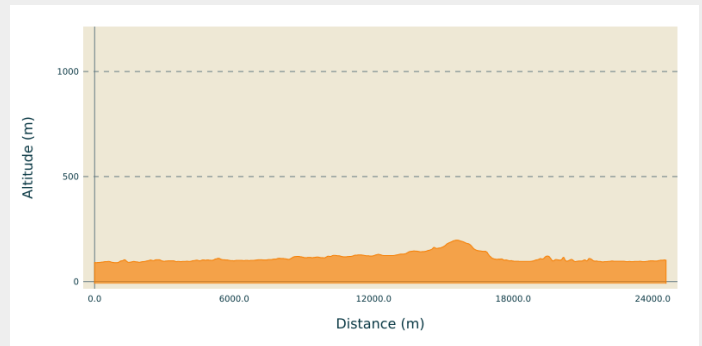
Itinerario

Partenza : Chiesa Saint-Pierre de Coulmiers, 3 rue Hyppolyte Faure, 51 240 La-Chaussée-sur-Marne

Arrivo : Collegiata Notre-Dame de l'Assomption, Place d'Armes, 51 300 Vitry-le-François

Comuni : 1. Grand Est

Profilo altimetro

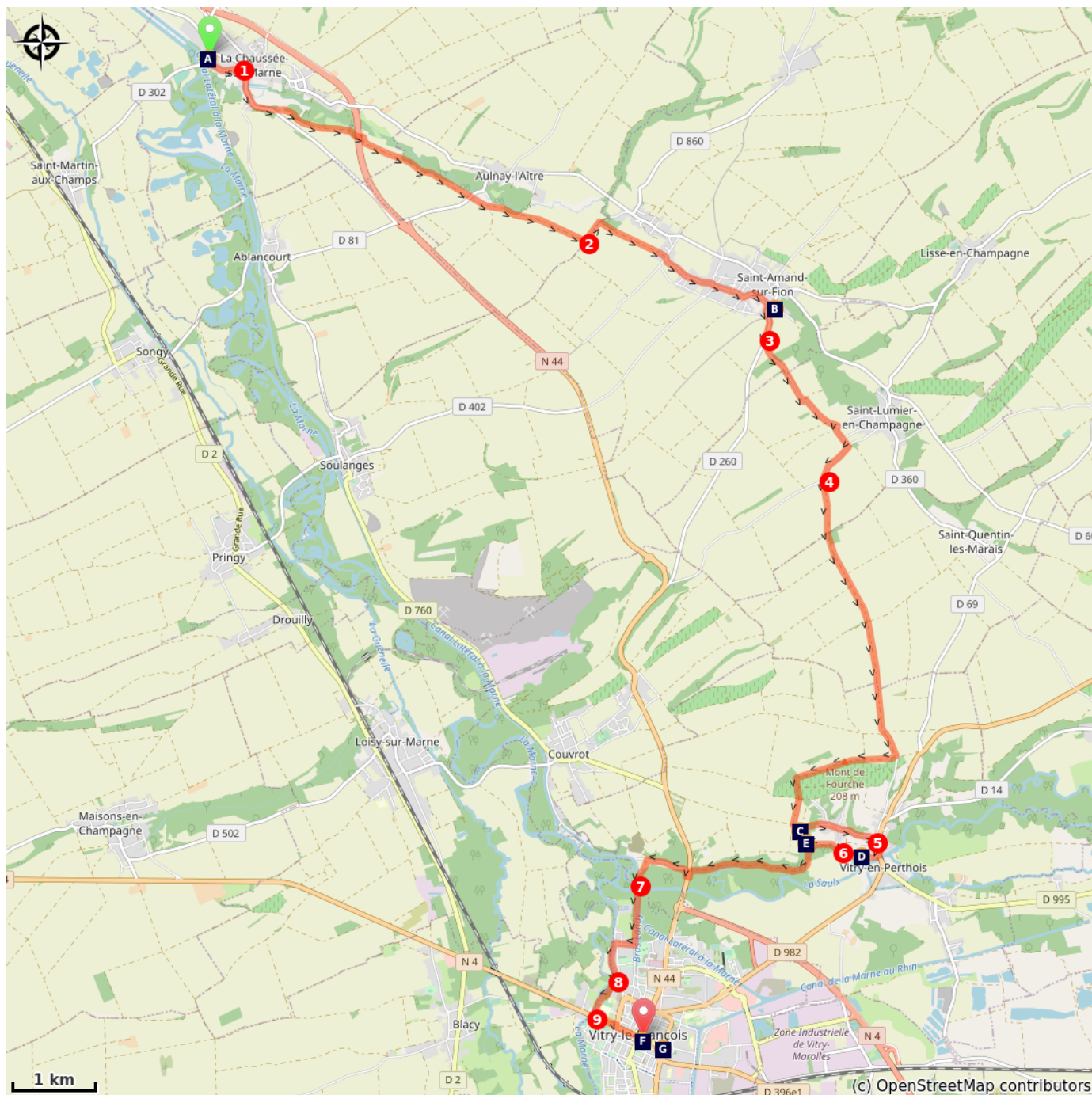


Altitudine minima 90 m Altitudine massima 197 m

Uscire dalla chiesa di Mutigny dalla strada El-Biar, girare due volte a destra in avenue du docteur Justin Joly, girare a sinistra e proseguire dritto per passare sotto l'autostrada N44. All'incrocio con la D81 proseguire dritto

1. Dopo 1,6 km girare a sinistra in direzione Couvany, poi alla prima strada a destra in direzione Saint-Amand-sur-Fion. Prima del villaggio prendere la rue de la liberté verso il centro del villaggio, girare a destra nella rue du pont Mathieu e subito a sinistra nella rue des ruelles, girare a sinistra nella rue des Hauts Prés, girare a destra nella rue des Bas Prés, girare a destra nella rue de l'église e poi D260.
2. Lasciare la D 260 a sinistra. Dopo 900 m, girare a sinistra e poi a destra. Percorrere il campo sportivo, prendere la strada asfaltata di fronte e poi la prima strada asfaltata a destra.
3. Lasciare la strada asfaltata e girare a destra. Dopo 3,7 km svoltare a destra in direzione del Mont de Fourche, poi, al secondo incrocio, prima a sinistra, si arriva alla cappella e poi a rue Sainte Geneviève.
4. All'incrocio con la rue de la Roche girare a destra, poi, prima del ponte di La Saulx, girare a destra nella rue des Cloyeres.
5. Dopo una curva a destra prendere la strada a sinistra verso Vitry-le-François. Dopo 2,1 km girare a sinistra poi a destra per attraversare la RN44 proseguire dritto, girare a destra in rue des Louvières, girare due volte a sinistra per costeggiare il canale della Marna.
6. Attraversare il canale alla chiusa di Vitry-le-François per camminare con il canale alla vostra sinistra, girare a destra su chemin du Mont Berjon andare dritto.
7. Girare a sinistra per seguire il fiume Marne lungo il campeggio.
8. 8 Girare a sinistra in avenue de Paris e poi sempre dritto, siete arrivati a place d'Armes.

Sulla tua strada...



- 🏛️ Le chiese di Mutigny e La-Chaussée-sur-Marne (A)
- 🏛️ Cappella Sainte-Geneviève in Vitry in Perthois (C)
- ⚔️ La montagna "Fourche" a Vitry-en-Perthois (E)
- 🏘️ Il municipio e il suo parco rinascimentale a Vitry-le-François (G)

- 🏛️ Église Saint-Amand a Saint-Amand-sur-Fion (B)
- 🏘️ Vitry-en-Perthois (D)
- 🏛️ Collegiata di Notre-Dame de l'Assomption a Vitry-le-François (F)

Tutte le informazioni utili

Comment venir ?

Trasporto

[Gare TGV et SNCF](#)

Place de la Gare
51 300 Vitry-le-François

Sulla tua strada...



📍 Le chiese di Mutigny e La-Chaussée-sur-Marne (A)

Il comune di La Chaussée-sur-Marne è composto da due comuni, Mutigny e Coulmier.

La chiesa di Saint-Martin de Mutigny risale al XV secolo. La chiesa Saint-Pierre de Coulmier risale al XII secolo. È in stile romanico in pietra gessosa, con un poligono di ispirazione renana e un campanile ottagonale, classificato come Monumento Storico dal 1930. Oggi profanata, è diventata una sala da concerto e da esposizione.

Credito fotografico : Amis saint Colomban



📍 Église Saint-Amand a Saint-Amand-sur-Fion (B)

La chiesa di Saint-Amand, costruita dal 1138 al 1147, con la sua galleria porticata o intarsio che assomiglia a parte di un chiostro, ma localmente chiamata "il portico". I parrocchiani si incontrano sotto il portico, prima di entrare in chiesa o di uscire dalle funzioni, per "chiacchierare".

La chiesa conserva una parte romanica con, in particolare, i resti di una torre, con all'interno una scala a chiocciola. Su queste basi romaniche, le aggiunte gotiche hanno permesso l'innalzamento di tutte le volte a vela e la creazione di un grande coro, abbondantemente illuminato da vetrate.

Credito fotografico : Amis saint Colomban



📍 Cappella Sainte-Geneviève in Vitry in Perthois (C)

L'origine del Priorato di Sainte-Geneviève, situato sul Monts Royer (147 metri) a ovest di Vitry-en-Perthois, è difficile da datare con precisione. Se una tradizione sembra datare la sua fondazione all'anno 865, il primo documento che ne prova l'esistenza è del 1097. In questa data, Filippo I, vescovo di Châlons, donò l'altare di Sainte-Geneviève de Vitry all'abbazia di Saint-Pierre-aux-Monts de Châlons, allora diretta dall'abate Lambert (1074-1099). Da allora, la chiesa di Sainte-Geneviève è un priorato benedettino annesso alla grande abbazia di Châlons. È soggetta alla visita del vescovo di Châlons.

Credito fotografico : © Geneanet- Massimo-Okì



📍 Vitry-en-Perthois (D)

La storia di Vitry-en-Perthois inizia nel periodo romano. La distruzione della città di Perthis da parte degli Unni nel 451 fece di Vitry-en-Perthois la più grande città e quindi la nuova capitale di Perthois, un titolo che nel XVI secolo avrebbe dato alla nuova città costruita da Francesco I, Vitry-le-François.

Scoprite il Perthois o la regione umida della Champagne, irrigata da stagni e fiumi.

Credito fotografico : <http://rvtt-51.blogspot.com>



📍 La montagna "Fourche" a Vitry-en-Perthois (E)

Il Mont de Fourche, punto panoramico, situato a 208 metri sul livello del mare, il punto più alto delle colline che dominano il Saulx, è così chiamato per via delle forche patibolari che vi furono erette dai primi conti di Vitry, come segno di alta giustizia.

Punto strategico durante la prima guerra mondiale, è diventato un vigneto con vista sulla pianura del Perthois.

Credito fotografico : ©Massimo-Ok



📍 Collegiata di Notre-Dame de l'Assomption a Vitry-le-François (F)

Edificio seicentesco con facciata con due torri in stile classico. La chiesa collegiata ha un ricco arredamento, gran parte del quale è elencato. La sua costruzione sul sito di una vecchia chiesa risale al 1629. Ci sono voluti 125 anni per completare l'insieme con la lavorazione del legno all'interno. Il coro e le cappelle absidali sono stati completati alla fine del XIX secolo.

Credito fotografico : Amis saint Colomban



📍 Il municipio e il suo parco rinascimentale a Vitry-le-François (G)

Vitry-le-François si trova alla confluenza di diverse grandi vie di comunicazione e di tre canali.

Anticamente chiamata "Vitry-en-Perthois", questa antica roccaforte fu smantellata da Carlo V alla fine del XII secolo. Poi Francesco I fondò la città nel 1545, dandogli il suo nome e le sue armi: una salamandra. Fu un architetto italiano, Girolamo Marini, a disegnare questa città geometrica a scacchiera attorno alla sua piazza centrale e ad aprirsi nei punti cardinali attraverso quattro porte.

Approfittate della vostra visita al centro della città di Vitry-le-François per passeggiare nel parco del Municipio. Il Municipio, ex convento di Récollets, è un edificio civile situato ad est del centro della città di Vitry-le-François, sulla piazza del municipio. Con il suo giardino, è classificato come monumento storico.

Credito fotografico : Amis saint Colomban