Montier-en-Der a Wassy

France - Grand Est

Église Saint-Rémy de Ceffonds (16e siècle) (Amis saint Colomban)

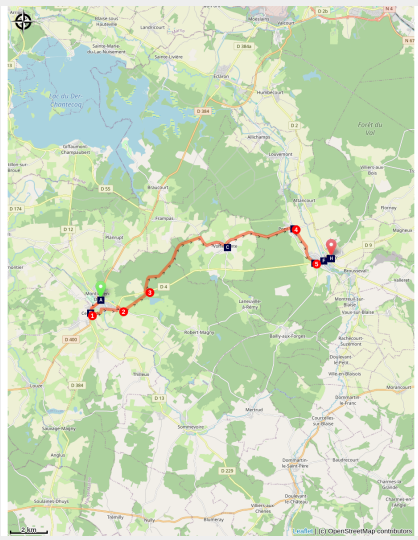

Seguendo il tracciato di una vecchia linea ferroviaria si attraversa la foresta di Der.
La foresta di Der, che si estendeva su 3.600 ettari, divenne di proprietà dello Stato dopo essere stata acquistata dallo Stato nel 1918. Questa superficie è stata ridotta dalla costruzione del lago artificiale, destinato alla regolazione delle acque del bacino della Senna.

Una passeggiata tra il fiume e la foresta di Der. Arrivando nella valle della Marna, i canali e le vecchie ferrovie testimoniano un ricco passato industriale nel XIX secolo. Il passato storico di Wassy merita una sosta per scoprire la sua storia, i suoi personaggi famosi e un ex convento di monaci irlandesi del XVI secolo.

Informazioni utili

Pratica : A piedi

Durata : 5 h

Lunghezza : 19.6 km

Dislivello positivo : 197 m

Difficoltà : Media

Tipo : Etape

Itinerario

Partenza : Chiesa abbaziale di San Pietro e San Paolo, 10 Place de L’Hôtel de ville, 52220 Montier-en-Der

Arrivo : Chiesa Notre-Dame, 7 Rue Léon Maitrot, 52 550 Wassy

Comuni : 1. Grand Est

Profilo altimetro

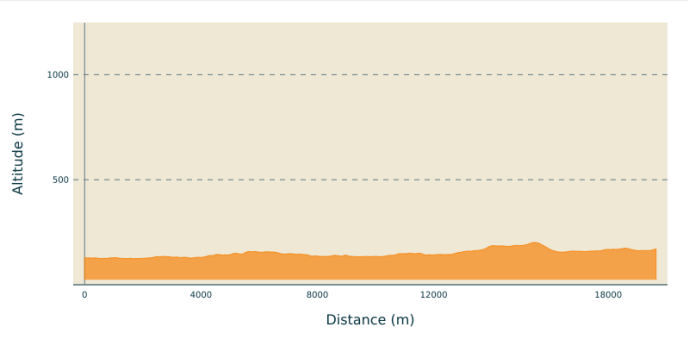

Altitudine minima 124 m

Altitudine massima 201 m

Lasciando la chiesa di Montier-en-Der, attraversare La Voivre e la Place Notre-Dame, prendere la rue des Ponts di fronte. Svoltare a sinistra in rue Jacques d'Arc

1. Dopo la chiesa di Ceffond prendere la seconda strada a sinistra, La Rigole dritto, a sinistra verso l'Intermarché, costeggiare l'edificio fino a rue du Champ Chatre girare a destra e rue de la carrière.
2. Attraversando la rue de la Varnière si cammina su una vecchia linea ferroviaria in disuso per 5,6 km.
3. Attraversare la D4 a La Réserve e girare a sinistra per tornare sulla strada fino all'incrocio con la D153, girare a destra verso Voillecomte. Attraversare il villaggio rue de la Croix. Prendere la quarta strada a sinistra, rue du Caron, lasciare il villaggio sulla D261 fino a Pont Varin. All'ingresso del villaggio girare a destra, poi a sinistra, rue des Patriotes, dritto e attraversare il canale.
4. Prendere il sentiero a destra che corre lungo la vecchia linea ferroviaria. Non attraversate il canale quando arrivate all'entrata di Wassy, girate a sinistra in rue du Pont Varin.
5. All'incrocio di via Tenente-Colonnello Dubois, girare a sinistra, attraversare La Blaise, proseguire dritto fino alla chiesa di Notre-Dame.

Sulla tua strada...

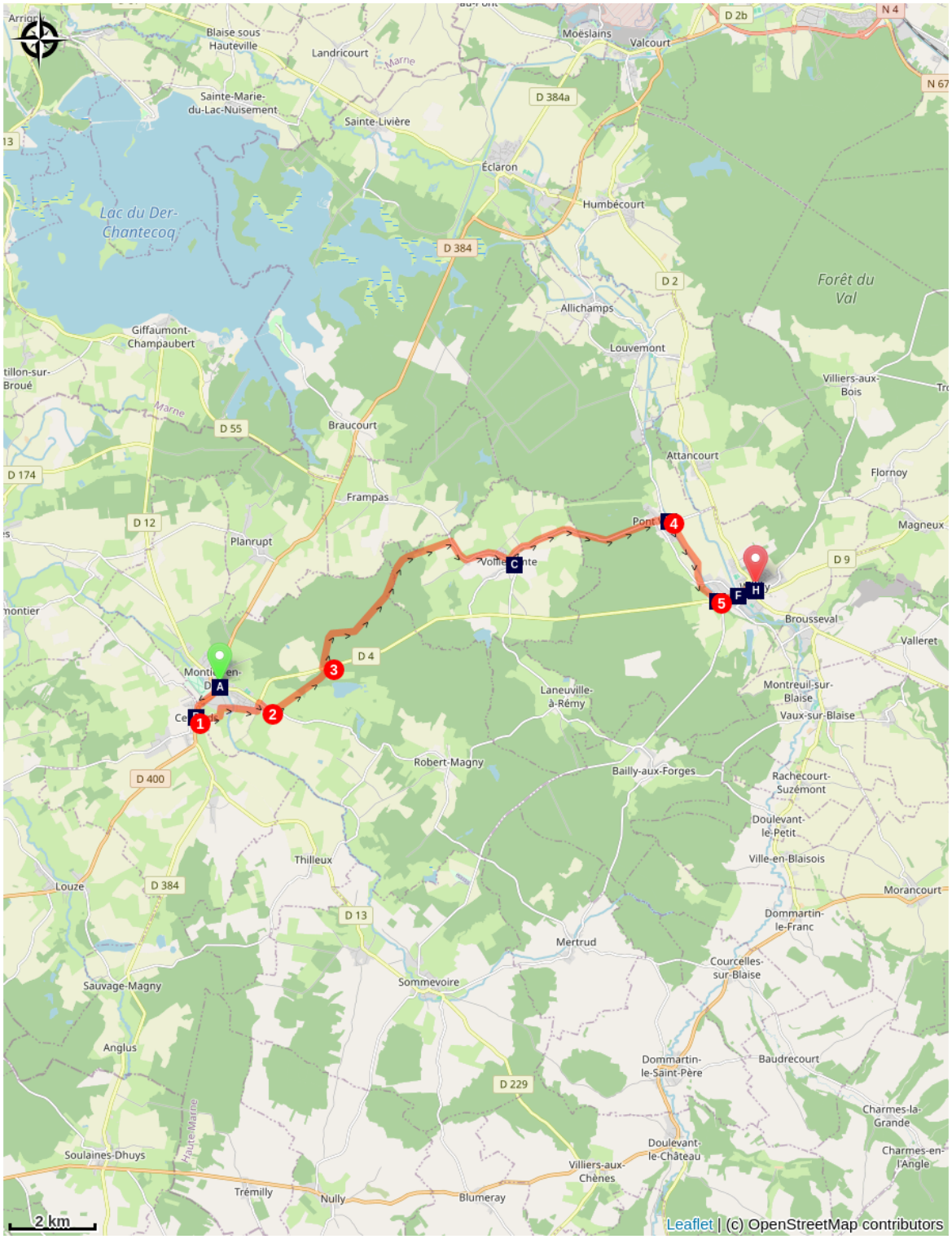

Chiesa abbaziale di San Pietro e San Paolo a Montier-en-Der (A)

Chiesa Saint-Rémi a Ceffonds (B)

Chiesa Saint-Luc à Voillecomte (C)

Canale Wassy (D)

Linee ferroviarie abbandonate che testimoniano una significativa attività industriale nei secoli passati. (E)

Ex convento dei Cappuccini a Wassy nel XVI secolo (F)

Chiesa Notre-Dame a Wassy (G)

Il massacro di Wassy (XVI secolo) (H)

Tutte le informazioni utili

Comment venir ?

Trasporto

Réseau interurbain **Ticéa** Montier-en-Der et Wassy

Sulla tua strada...

Chiesa abbaziale di San Pietro e San Paolo a Montier-en-Der (A)

Il monastero di Montier-en-Der fu fondato alla fine del VII secolo dall'abate Berchaire o Bercaire, un monaco dell'Aquitania che aveva frequentato il monastero di Saint-Hilaire a Poitiers e la scuola di Reims gestita dal vescovo Nivard. Per completare la sua formazione si recò al monastero di Luxeuil, governato dall'abate Walbert al suo ritorno in Champagne, e fondò il monastero di Hautvillers vicino a Epernay prima di quello di Montier-en-Der.
Berchaire fondò un monastero femminile a Puellemontier, vicino a Montier, alcuni anni dopo.
Dalla fondazione del monastero di Montier-en-Der, i monaci vissero sotto il governo dei buoni Padri Benedetto e Colombano, formula che fu consacrata fino al Concilio dell'818.
Il tetto di vetro del coro della chiesa è composto da 10 vetrate con decorazioni astratte e 6 vetrate che rappresentano: campata 106: Benedetto, campata 104: Remi, campata 102: Paolo, campata 101: Pietro, campata 103: Berchaire, campata 105: Colomban.

Credito fotografico : Amis saint Colomban

Chiesa Saint-Rémi a Ceffonds (B)

La chiesa di Ceffonds ha conservato solo il campanile romanico del XII secolo all'incrocio del transetto.
La maggior parte dell'architettura gotica risale al XVI secolo, i tetti di vetro realizzati tra il 1511 e il 1518, che da soli valgono la deviazione, testimoniano la ricchezza dei maestri vetrai dell'Aube. La vetrata dell'Albero di Jesse, albero genealogico che fa risalire gli antenati di Cristo a Jesse, padre del re Davide, è spesso rappresentata dai maestri vetrai troiani del Medioevo. Prendetevi il tempo di ammirare la tomba nella navata nord.

Credito fotografico : Amis saint Colomban

Chiesa Saint-Luc à Voillecomte (C)

La signoria di Voillecomte apparteneva originariamente ai signori di Rosnay (Aube), che in parte passò all'abbazia di Montier-en-Der. Il coro e la torre del campanile della chiesa di Saint-Luc furono costruiti nella seconda metà del XII secolo, la navata centrale e i suoi collaterali dovettero essere ricostruiti intorno al 1779, e la chiesa è sormontata da un campanile in stile romanico.

Credito fotografico : Amis saint Colomban

Canale Wassy (D)

La costruzione del canale laterale risale al 1881. Si diramava dal canale Marne à la Saône. Questo piccolo canale di 23 chilometri e 8 chiuse, appelé anche il canale Blaise, dava un fiume débouché alle fucine e alle fonderie della regione di Wassy e riforniva queste stesse fabbriche di sabbia verde (fonderie) e di legno di riva (miniere di Pont-Varin). È stato rifornito d'acqua dal fiume Blaise e dal Lac des Leschères (Wassy). Le sue dimensioni erano identiche a quelle della Marne à la Saône.

Credito fotografico : Amis saint Colomban

Linee ferroviarie abbandonate che testimoniano una significativa attività industriale nei secoli passati. (E)

La linea ferroviaria fu riconosciuta di pubblico interesse nel 1879 con un deposito di carri e locomotive per l'esportazione di legname, grano e bestiame. Questa linea era strategica durante la prima guerra mondiale. La stazione di Montier-en-Der è stata chiusa nel 1991 per mancanza di passeggeri e di merci.
Alcune delle piste sono state convertite in greenways.

Credito fotografico : Amis saint Colomban

Ex convento dei Cappuccini a Wassy nel XVI secolo (F)

Un ospedale fu costruito nel XVI secolo sulle rive di La Blaise e fuori dalle mura della città. Nel 1643 i cappuccini francesi vi si stabilirono. Furono sostituiti nel 1685 dai cappuccini irlandesi, vittime della tirannia esercitata contro l'Irlanda dal re d'Inghilterra. Erano monaci militari, che portavano la spada, e dovevano addestrare i missionari destinati all'Irlanda. Ma hanno anche fornito servizi di soccorso agli abitanti di Wassy e hanno persino avviato un servizio antincendio. Il loro convento fu distrutto da un incendio nel 1756. Sono gli edifici ricostruiti dopo quella data che vediamo oggi.

Credito fotografico : Amis saint Colomban

Chiesa Notre-Dame a Wassy (G)

Costruita nel XIII secolo, la chiesa ha conservato molti elementi architettonici romanici. Conoscerà i contributi successivi, in particolare l'aggiunta di cappelle nel Medioevo. La chiesa era originariamente costituita da tre absidi semicircolari, i tre portali d'ingresso si aprivano su tre navate. Le cappelle laterali sono posteriori e sono state costruite tra il XV e il XVIII secolo. L'edificio fu distrutto nel XVI secolo, rendendo necessaria la ricostruzione dell'abside centrale e dell'abside meridionale con chevets piatti. La facciata è stata coperta da un tetto nel XVII secolo. Organo Louis Le Bé del XVII secolo. Vetrate del XV-XV secolo.

Credito fotografico : Amis saint Colomban

Il massacro di Wassy (XVI secolo) (H)

Il 1° marzo 1562, il Duca di Guise, Signore di Wassy, massacrò una cinquantina di protestanti e ne lasciò 150 feriti in una stalla dove i protestanti si erano rifugiati. Fu l'inizio delle guerre di religione.
Oggi il fienile è un luogo di meditazione, così come il vicino Tempio.
Maggiori informazioni Wikipedia

Credito fotografico : Amis saint Colomban