


Tours-sur-Marne a Châlons en Champagne

France - Grand Est



Cathédrale Saint-Etienne de Châlons-en-Champagne (Amis saint Colomban)

Durante questa fase si esce dai vigneti di Champagne per entrare nella regione granulosa dello Champagne.

Una passeggiata tra il canale e il fiume Marne che si snoda lentamente nella pianura. A Condé-sur-Marne, il canale dall'Aisne alla Marna si unisce al canale laterale della Marna con un sistema di approvvigionamento d'acqua giudizioso. La città di Châlons-en-Champagne ha un ricco patrimonio da scoprire al termine della vostra tappa.

Informazioni utili

Pratica : A piedi

Durata : 6 h

Lunghezza : 23.2 km

Dislivello positivo : 117 m

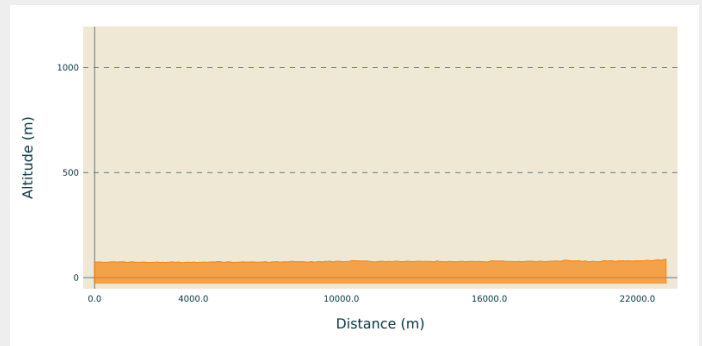
Difficoltà : Media

Tipo : Etape

Itinerario

Partenza : Chiesa Sainte-Madeleine,
Place de l'Église, 51 150 Tours-sur-Marne
Arrivo : Cattedrale di Saint-Étienne, Place
Saint-Étienne, 51 000 Châlons-en-
Champagne
Comuni : 1. Grand Est

Profilo altimetro

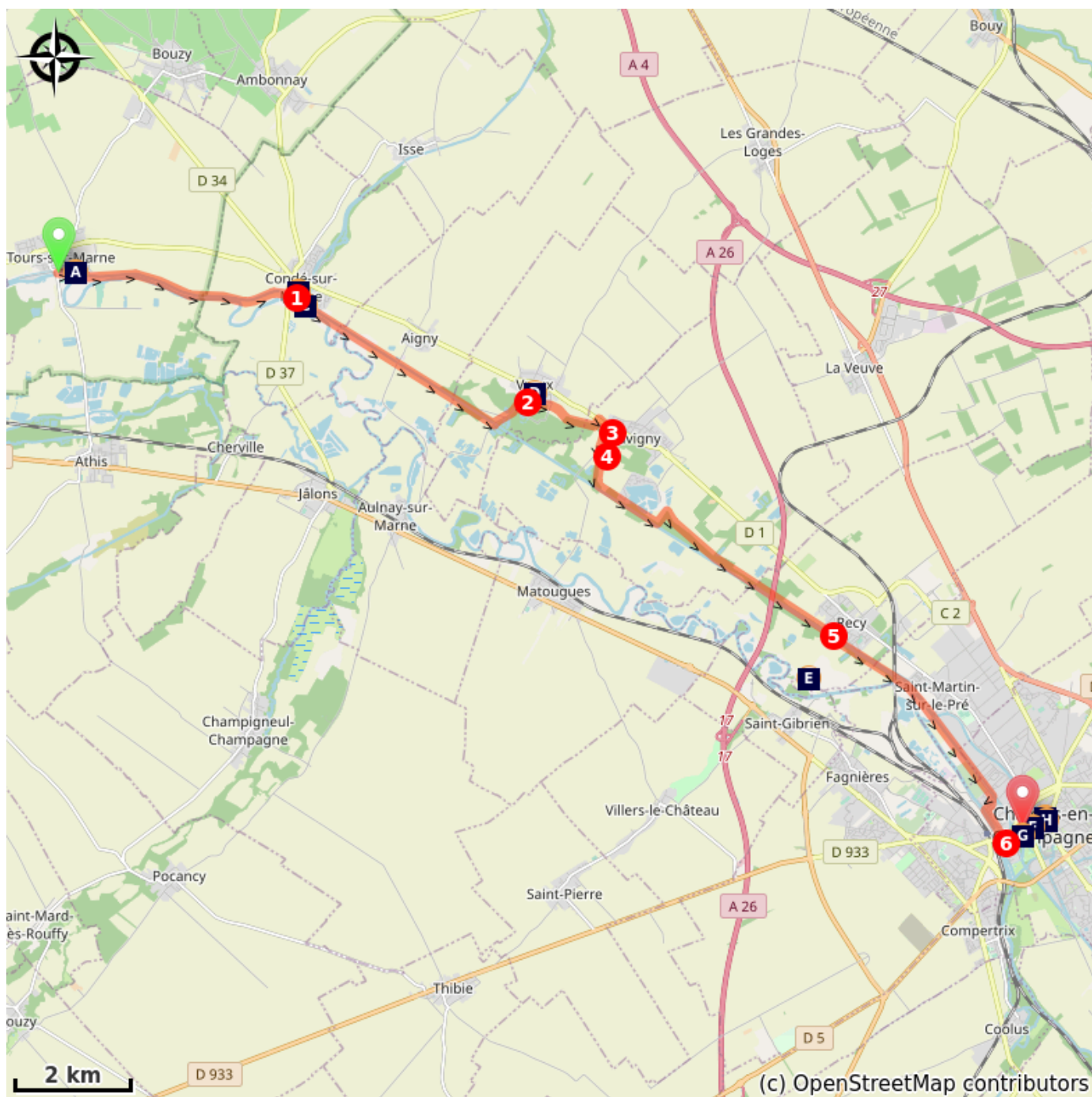


Altitudine minima 71 m Altitudine massima 87 m


Partenza da Tours-sur-Marne, attraversare il canale della Marna, girare a sinistra lungo il canale.


1. Condé-sur-Marne attraversare il ponte per visitare la città e prendere il canale per la chiusa 11 a Vraux, attraversare il canale in direzione di Vraux.
2. Prendere il terzo sentiero a sinistra, senza contare quello lungo il canale dopo il ponte. Dopo 1400 m., prendere il secondo sentiero a sinistra. Sulla D1, rue Principal, girare a destra in direzione Juvigny.
3. Prendete la prima strada a destra tra due edifici che si affacciano su rue Simon Robin, siete in rue Saint-Martin.
4. All'incrocio della strada dei Matouges girate a destra attraverso la Gravelotte e girate a sinistra verso il canale che state percorrendo. Prendere la seconda strada a sinistra evitando l'accesso alla suddivisione. Prendere la prima strada a destra lungo il canale. Prendere il ponte sotto la A26 e proseguire lungo il canale a poche decine di metri dal sentiero.
5. Attraversare il canale a destra al primo ponte. Svoltare a sinistra dopo il ponte "Voie Verte" verso il centro di Châlons-en-Champagne.
6. Svoltare la seconda strada a destra, rue des Frères Navlet, seguire il fiume Marne, rue du Port de Marne fino a rue Jean Jaurès, girare a sinistra verso rue de la Marne fino alla cattedrale di Saint-Etienne.

Sulla tua strada...





 Tours-sur-Marne (A)

 La confluenza dei canali Aisne e Marne a Condé-sur-Marne (C)

 Saint-Gibrien a Châlons-en-Champagne (E)

 Cathédrale Saint-Étienne à Châlons-en-Champagne (G)

 Chostro Museo Châlons-en-Champagne (I)

 Chiesa Saint-Rémi a Condé-sur-Marne (B)

 chiesa Saint-Laurent a Vraux (D)

 Châlons-en-Champagne (F)

 Chiesa Collegiata di Notre-Dame-en-Vaux a Châlons-en-Champagne (H)

Tutte le informazioni utili

Comment venir ?

Trasporto

[Gare SNCF à Châlons-en-Champagne](#)

Avenue de la Gare, 51000 Châlons-en-Champagne

Sulla tua strada...



Tours-sur-Marne (A)

Gli scavi archeologici attestano la presenza di siti protostorici e gallo-romani. I signori di Tours-sur-Marne eressero un bastione che ora è scomparso.

Credito fotografico : Amis saint Colomban



Chiesa Saint-Rémi a Condé-sur-Marne (B)

La chiesa Saint-Rémi a Condé-sur-Marne risale al XII secolo, con il suo campanile in pietra e l'ultima vestigia, questa ha attraversato i secoli e le guerre senza grandi danni, è eccezionale. Sulla facciata ovest si può ammirare un rifugio con tettoia in stile rinascimentale. Nella chiesa i pilastri in stile romanico presentano una navata centrale restaurata dopo il bombardamento del 1918.


Credito fotografico : Amis saint Colomban



La confluenza dei canali Aisne e Marne a Condé-sur-Marne (C)

Nel 1875, quando fu costruito il canale dall'Aisne alla Marna, la chiusa di Vaudemanges, situata a 10 km da Condé-Sur-Marne, era più alta del canale della Marna. Era necessario pompare acqua nella marna per restituirla alla chiusa di Vaudemanges. A Condé-sur-Marne si può vedere l'impianto di pompaggio ancora in funzione. Nel XIX secolo, le turbine installate a monte del Nau e della Marna fornivano l'energia elettrica di azionamento delle pompe. L'acqua pressurizzata è stata trasportata da un acquedotto ancora visibile all'uscita della città, lungo la strada verso Châlons-en-Champagne.

Credito fotografico : Amis saint Colomban



chiesa Saint-Laurent a Vraux (D)

Questa chiesa si trova nel centro del paese, a 300 metri dal punto 2 della guida topo. Costruito nel XII secolo, fu ricostruito nel XV secolo. Una statua di Saint Prompse, sorella di Saint Gibrien di Châlons-en-Champagne, ricorda il culto dei monaci e delle monache irlandesi sulle rive della Marna nel Medioevo.

Credito fotografico : Amis saint Colomban



☀ Saint-Gibrien a Châlons-en-Champagne (E)

San Gibriano è poco conosciuto. È uno di quegli apostoli irlandesi che sono venuti in epoca merovingia per evangelizzare la Gallia. Con lui vennero i suoi sei fratelli, Helan, Tresain, Germain, Veran, Abran e Petran, e le sue tre sorelle, Francie, Posenne e Prompte. Si stabilirono sulle rive della Marna, e Gibrien si stabilì nella località che ancora oggi porta il suo nome, vicino a Châlons-en-Champagne. Sembra che sia morto nel 509 e che il suo corpo sia stato sepolto sul posto, mentre una piccola cappella è stata costruita sopra la sua tomba. I miracoli di San Gibriano a Reims scritti nel XII secolo, 600 anni dopo la morte del santo, suggeriscono una tradizione locale ispirata alle storie dei monaci irlandesi che occuparono le rive della Marna alla fine del VI secolo.

Columban e i suoi compagni sono stati probabilmente accolti da questi monaci scozzesi.

Il villaggio di Saint-Gibrien si trova a 10 chilometri a ovest di Châlons-en-Champagne.

Credito fotografico : Amis saint Colomban



🏰 Châlons-en-Champagne (F)

La città di Châlons-en-Champagne è stata fondata all'inizio dell'era cristiana, situata all'incrocio delle strade romane che collegano il Mare del Nord all'Italia e circondata da fertili pianure. Nel Medioevo divenne un importante centro commerciale in Europa grazie alla sua posizione geografica e al commercio tra il Nord e il Sud dell'Europa. La fama dei vigneti di Champagne ha accompagnato la prosperità di questa città, soprattutto sulla riva sinistra della Marna. Passeggiate tra i Giardini, i giardini pubblici, etichettati come "Notevoli Giardini". Châlons-en-Champagne è la patria di Jean Talon (1626-1694) inviato da Colbert come primo intendente della nuova Francia, fu un costruttore del futuro Canada.

[Per saperne di più](#) Wikipedia

Credito fotografico : Amis saint Colomban



Cathédrale Saint-Étienne à Châlons-en-Champagne (G)

La diocesi di Châlons-en-Champagne è stata costruita nel IV secolo, la cattedrale è stata ricostruita nel XIII secolo per sostituire un edificio romanico, di cui si sono conservate la cripta e la torre nord. Dal coro, il lavoro è continuato per 5 secoli. Questo edificio è un bell'esempio di arte gotica del XIII secolo. L'imponente presenza dei bovindi cancella le pareti.

[Maggiori informazioni](#) Wikipedia

Credito fotografico : Amis saint Colomban



Chiesa Collegiata di Notre-Dame-en-Vaux a Châlons-en-Champagne (H)

La collegiata fu costruita nel XII secolo per sostituire un edificio più antico e per accogliere i pellegrini che venivano a raccogliersi sulla reliquia di Saint-Ombilic of Christ, distrutta nel XVIII secolo dal vescovo di Châlons-en-Champagne. Le quattro torri romaniche erano sollevate da frecce rivestite di piombo, rimangono solo le due frecce occidentali. La reputazione dei maestri vetrai dello Champagne del XVI e XVII secolo si esprime nelle vetrate e più in particolare nella vetrata della glorificazione della Vergine.

L'organo è attestato nel XV secolo, una nuova cassa d'organo viene installata nel XVII secolo, modificata nel XIX secolo. Un carillon di 56 campane, installato nel 1858, è considerato uno dei più importanti d'Europa.

Nel 1998, Notre-Dame-en-Vaux è stata scelta tra gli altri importanti edifici lungo il Cammino di Santiago in Francia e inserita nella lista del patrimonio mondiale dell'UNESCO.

[Maggiori informazioni](#) Wikipedia

Credito fotografico : Amis saint Colomban



Chiostro Museo Châlons-en-Champagne (I)

Nel 1963 sono stati effettuati scavi archeologici sul sito del vecchio chiostro distrutto nel XVIII secolo. Diversi colonnati e sculture del XII secolo sono stati scoperti e restaurati e presentati in un museo aperto nel 1976.

Credito fotografico : Own work G.Garitan Wikimedia