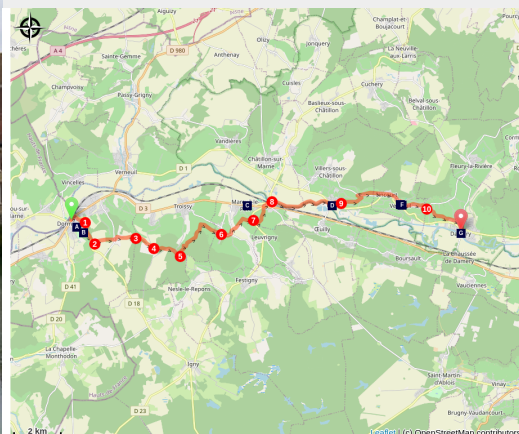


# Dormans a Damery

France - Grand Est



La Marne devant Damery (Amis de saint Colombar)



*Una passeggiata nella campagna della Champagne della valle della Marna alternando, colture cerealicole, foreste, vigneti, le rive della Marna.*

Proprio come fanno i monaci di Luxeuil per unirsi alle fondazioni monastiche lussemburghesi di Brie, seguirete il fiume Marne facendo qualche escursione nei villaggi dei vigneti di Champagne per ammirare i paesaggi di questa splendida valle.

## Informazioni utili

Pratica : A piedi

Durata : 6 h

Lunghezza : 22.9 km

Dislivello positivo : 515 m

Difficoltà : Media

Tipo : Etape

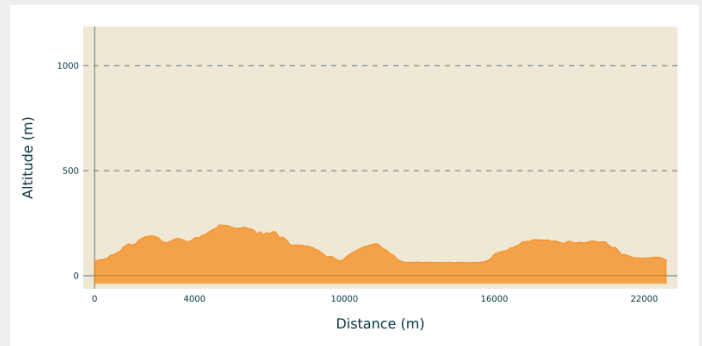
# Itinerario

**Partenza** : Chiesa San Hyppolyte, 6 rue des Grands Remparts 51 700 Dormans

**Arrivo** : Chiesa San Georges, 1 Place de l'Église 51480 Damery

**Comuni** : 1. Grand Est

## Profilo altimetro

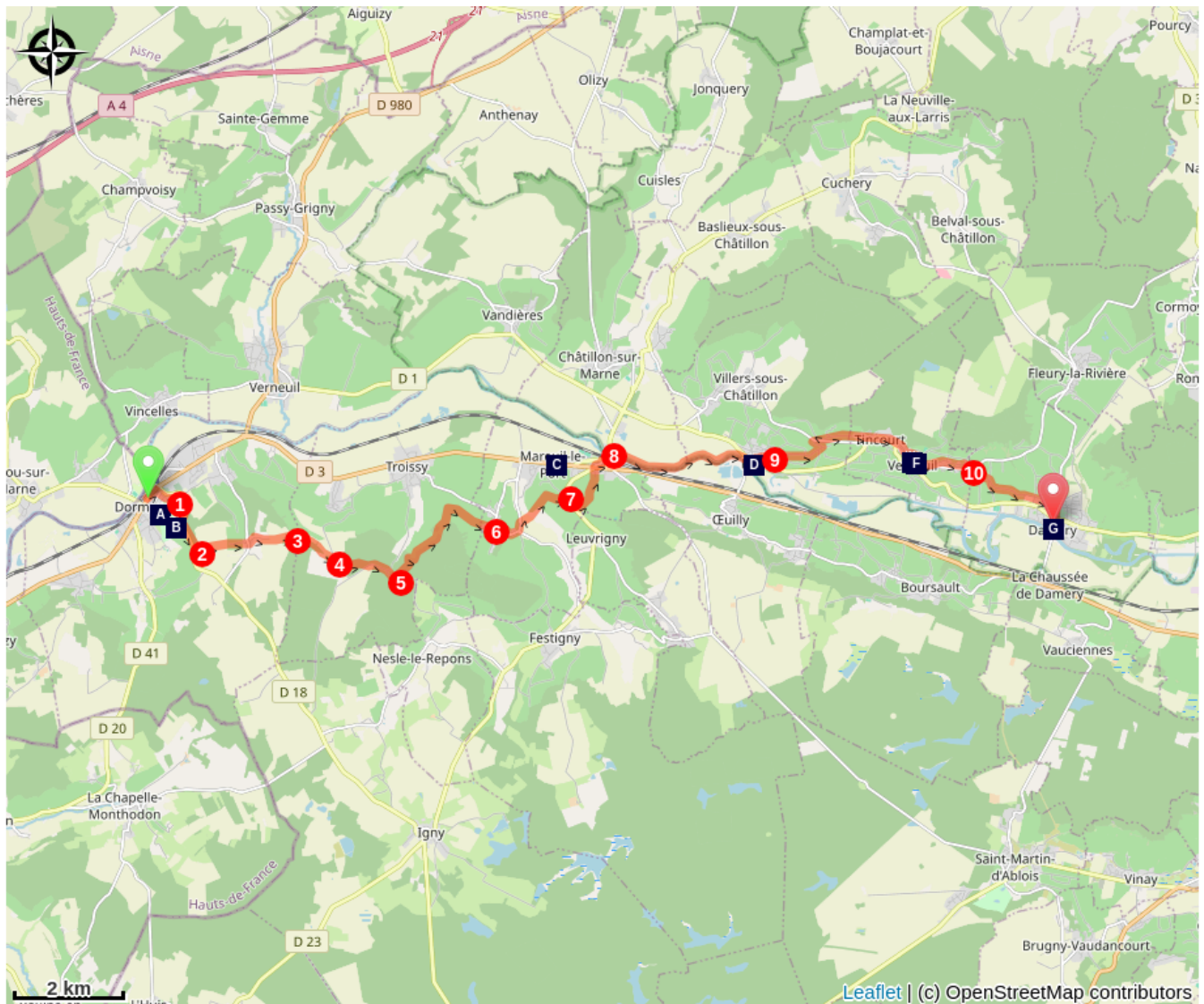


Altitudine minima 62 m Altitudine massima 242 m


Dal coro della chiesa, girare a sinistra in direzione di rue Jean de Dormans, passare place du Luxembourg, prima a destra, rue du Maréchal Foch, poi rue Claude Nicolas Ledoux.

1. Girare a destra all'incrocio e a sinistra al prossimo incrocio. Risalire la rue du Chemin Vert, girare a destra sulla strada dipartimentale e dopo 100 metri girare a sinistra tra vigneti e boschi.
2. All'incrocio con una strada di accesso alla strada principale girare a sinistra, attraversare le coltivazioni fino a raggiungere il villaggio di Vassy, all'incrocio del villaggio girare leggermente a sinistra davanti a voi, rue des Marinières, seguire la strada asfaltata poi la strada sterrata.
3. Prima di arrivare nel vigneto, girare a destra nel bosco lungo il vigneto. Dopo 900 metri girare a destra e poi a sinistra.
4. All'uscita del bosco prendere la strada a destra per 400 metri e poi un sentiero a sinistra.
5. All'incrocio si gira a sinistra, si attraversa il sentiero nella radura e si costeggia il vigneto. Alla sorgente di Chaudriers, girare a sinistra nel vigneto e prendere il secondo sentiero a destra verso Cerseuil.
6. All'incrocio di Cerseuil girare a sinistra e poi a destra sul sentiero di Clos de Tirvet, all'incrocio D 523 girare a sinistra e poi la seconda a sinistra. Prima a destra nel vigneto fino alla fine del sentiero a sinistra.
7. Attraversare la D23 e prendere la strada leggermente a sinistra e poi la prima a sinistra, dritto fino a Port à Binson. Attraversare il viale Paul Doumer in direzione del ponte sul fiume Marne.
8. Dopo il ponte, girare a destra per seguire il fiume Marne fino al villaggio di Reuil, passare davanti alla chiesa a sinistra rue du Pont, a destra Grande Rue, seconda a sinistra, a destra e a sinistra rue du Château.
9. Dopo rue du Château girare a destra, rimanere sulla strada asfaltata, girare a destra sulla strada asfaltata, poi prendere la seconda strada a sinistra verso Tincourt. Attraversare Tincourt, rue de la Source, prendere la seconda strada a sinistra, rue de la Poterie, attraversare Venteuil.
10. All'uscita di Venteuil girare a sinistra sulla chemin d'Arty-Haut. Arty girare a destra all'incrocio D22a girare a sinistra poi a destra rue de Damery, rimanere sulla strada asfaltata fino a Damery. Al cimitero girate a destra, rue Paul Douce, sempre dritto arrivate alla chiesa di Damery.

# Sulla tua strada...




 Castello di Dormans (A)

 Église Saint-Rémy à Mareuil-le-Port (C)

 Venteuil, la révolte des vignerons en 1911 (E)

 Église Saint-Georges de Damery (G)

 Memoriale della Battaglia della Marna (1914-1918) Memoriale a Dormans (B)

 Église Saint-Martin de Reuil (D)

 Église Sainte-Geneviève de Venteuil (F)

# Tutte le informazioni utili

## Comment venir ?

Trasporto

[Gare SNCF](#), rue de la Gare 51700 Dormans

[Bus en France](#)

# Sulla tua strada...

---



## Castello di Dormans (A)

Il primo castello fu costruito nel 925 a partire dal 1340 la famiglia Dormans ricostruì un castello medievale, l'edificio rimase di questa famiglia per tre secoli. Era allora di proprietà di famiglie illustri, tra cui i Condé, Conti, de Broglie, de Ligne, de La Rochefoucauld. Il suo aspetto feudale è andato via via sbiadendo con il passare del tempo, trasformandosi in una piacevole residenza, riducendo al contempo la sua influenza. Fu restaurato dopo il 1918 in stile Luigi XIII. Fu proprietà privata fino al 1919 quando fu acquistata da "L'oeuvre de la Chapelle de la Reconnaissance de la Marne à Dormans" che costruì il Memoriale delle Battaglie della Marna. Proprietà della città di Dormans, il castello non è aperto ai visitatori.

Credito fotografico : Association Colomban en Brie

---



## Memoriale della Battaglia della Marna (1914-1918) Memoriale a Dormans (B)

La prima battaglia della marna nel settembre 1914 è già stata menzionata nel monumento di La Ferté sous Jouarre. Il memoriale dei Dormans è stato inaugurato nel 1931 dopo 10 anni di lavoro, per ricordare il sacrificio di 112.000 soldati della parte franco-inglese e 83.000 tedeschi. L'iniziativa è stata presa dalla famiglia de La Rochefoucauld, dalla duchessa di Estissac, dal maresciallo Foch, dal cardinale Luçon e da monsignor Tessier. Secondo il maresciallo Foch il sito è il punto sintetico delle due battaglie della Marna. L'alto monumento offre una vasta vista sulla valle della marna, e ci si prende il tempo per visitare questo luogo di meditazione che comprende una cappella, una cripta, un ossario e un chiostro. Aperto in accesso libero dalle 14.00 alle 18.00.

Credito fotografico : Association Colomban en Brie

---



## Église Saint-Rémy à Mareuil-le-Port (C)

La chiesa di Saint-Rémy ha sostituito il vicino oratorio dell'ex castello del X secolo. Il suo campanile romanico risale al XII secolo. Il resto dell'edificio è gotico ma di due epoche diverse. La chiesa ha subito importanti modifiche nel XVI secolo, il campanile risale a questo periodo, conserva bellissime vetrate del XVI secolo.

Credito fotografico : Amis de saint Colomban



## 📷 Église Saint-Martin de Reuil (D)

Risalente al XII e XIII secolo, la chiesa è una croce latina a tre navate con transetto e chele dritte. La navata centrale, le navate laterali e il soffitto a cassettoni sono coperti da un soffitto ligneo piatto, mentre il transetto nord ha una volta quadripartita a costoloni. L'attraversamento del transetto è coperto da una volta in muratura.

Ha subito numerosi restauri nel XIX e XX secolo.

Credito fotografico : Amis de saint Colomban



## 🏰 Venteuil, la révolte des vignerons en 1911 (E)

Dopo le cattive vendemmie tra il 1907 e il 1911 a causa della fillossera, che ha devastato la maggior parte dei vigneti francesi, lo Champagne non è stato risparmiato. I viticoltori si riforniscono dall'Aube, la cui denominazione di Champagne è vietata a seguito di un decreto del 1908. Vengono organizzate dimostrazioni per bloccare l'acquisto dei viticoltori dal dipartimento vicino. La distruzione delle cantine è impegnata, il prefetto interviene l'esercito, i due reparti sono in guerra. Venteuil è stata duramente colpita da questa rivolta e una targa sul muro del municipio ricorda questo evento.

Credito fotografico : Amis de saint Colomban



## 📷 Église Sainte-Geneviève de Venteuil (F)

La chiesa di Venteuil è nella tradizione delle chiese dello Champagne nelle zone rurali. La sua costruzione risale alla fine del XII secolo o all'inizio del XIII secolo. Nel corso del tempo è stato ricostruito più volte, in particolare nel XVII e XVIII secolo.

Credito fotografico : Amis de saint Colomban



## 📷 Église Saint-Georges de Damery (G)

La chiesa di San Giorgio fu sede di un priorato tra il XII e il XVI secolo.

Il terreno di Damery faceva parte della proprietà reale. Un diploma dell'870 indica che la villa di Damery è stata donata ai Benedettini dell'Abbazia di Saint-Médard de Soissons.

Una chiesa esisteva all'inizio del XII secolo perché nel 1101 scoppiò un conflitto per l'altare della chiesa di Damery. Infatti il vescovo di Soissons, Hugues de Pierrefonds, ha offerto l'altare al capitolo della cattedrale di Soissons. L'altare è stato infine restituito all'abate di Saint-Médard de Soissons.

Credito fotografico : Amis de saint Colomban