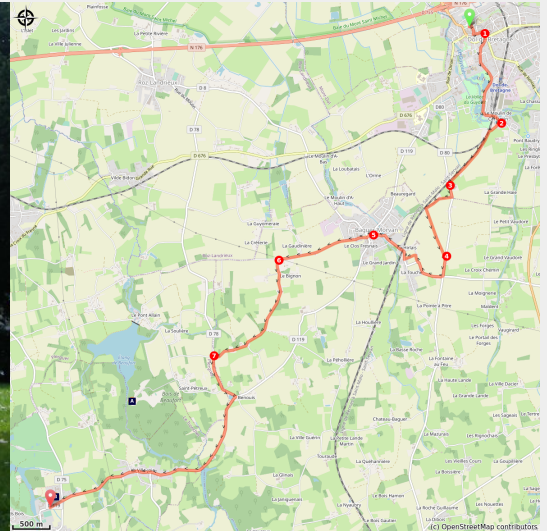


da Dol de Bretagne a Le Tronchet

France - Bretagne



Cathédrale de Dol de Bretagne (alain.faverais)



Dalla palude alla foresta

Piccola tappa di transizione sulle strade dell'entroterra di Dolois

Informazioni utili

Pratica : A piedi

Durata : 3 h 24

Lunghezza : 13.4 km

Dislivello positivo : 134 m

Difficoltà : Molto facile

Tipo : Etape

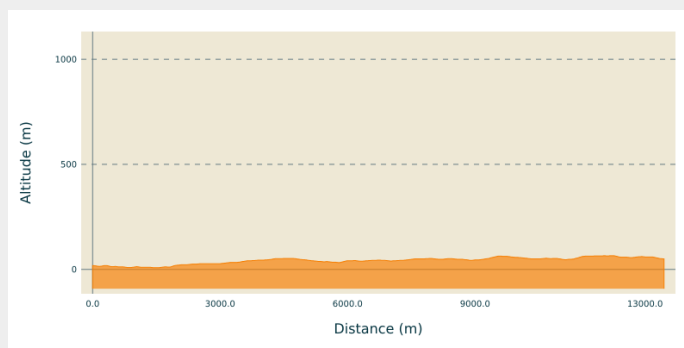
Itinerario

Partenza : Cattedrale di San Sansone -
Piazza del Duomo - 35120 - Dol de
Bretagne

Arrivo : Abbazia - 35540 - Le Tronchet

Comuni : 1. Bretagne

Profilo altimetro

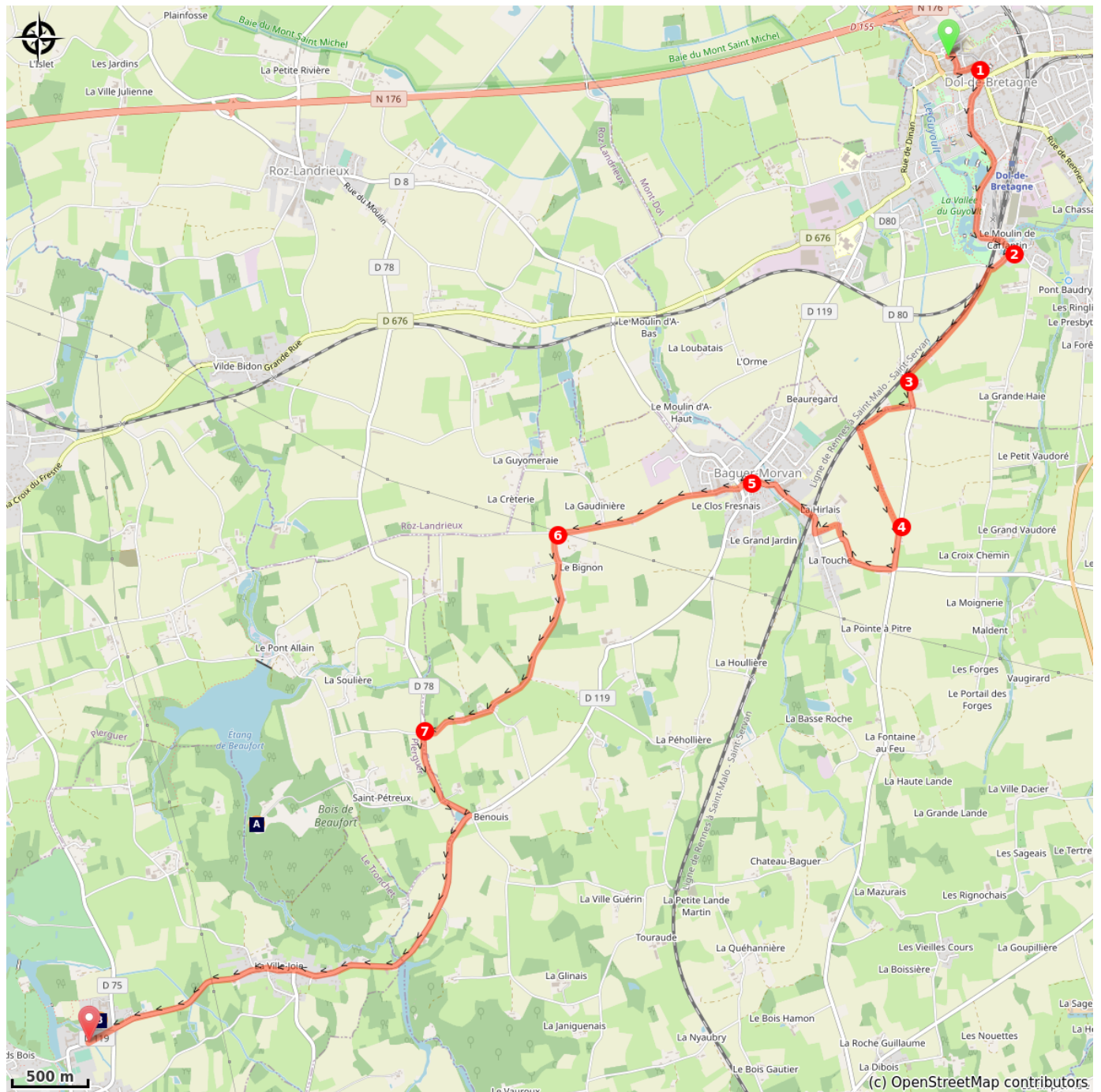


Altitudine minima 8 m Altitudine massima 65 m

Dalla cattedrale, raggiungete la strada principale con le sue case a graticcio e salite a piedi fino alla rue de la mairie.

1. Girare a destra e andare verso la piscina. Proseguire verso il villaggio di Carfantin.
2. A Carfantin, dopo il passaggio sotto la ferrovia, possibilità di deviazione verso la fontana di Carfantin. Tornare sulla strada e girare a destra per prendere il binario che costeggia la ferrovia fino al passaggio a livello della D80. (PR di segnalazione)
3. Al passaggio a livello, girare a sinistra sulla D80, poi girare a destra sul binario che torna verso la ferrovia. Una volta raggiunta la ferrovia, girare a sinistra per raggiungere di nuovo la D80.
4. Girare a destra sulla D80, poi di nuovo a destra verso il villaggio di Baguer-Morvan.
5. Percorrere la chiesa e proseguire dritto, rue du Clos Fresnais.
6. Girare a sinistra verso il villaggio di "Le Bignon". Proseguire sulla strada fino all'incrocio con la D78.
7. Girare a sinistra e proseguire fino a Tronchet.

Sulla tua strada...



 Abbazia di Beaufort (A)

 Abbazia di Tronchet (B)

Tutte le informazioni utili

Nel cuore del parco

Il Parco Nazionale è un territorio naturale, aperto a tutti, ma soggetto ad un regolamento che è utile conoscere per preparare il vostro soggiorno.

Comment venir ?

Trasporto

I mezzi di trasporto in Bretagna sono raggruppati su [Breizhgo](#) e [Mobibreizh](#).

Accesso

Stazione TGV a Dol
Accesso stradale sulla strada a 4 corsie da Caen a Dinan

Sulla tua strada...



Abbazia di Beaufort (A)

Monastero di monache domenicane appartenenti all'Ordine dei Predicatori (un ordine apostolico fondato da San Domenico) situato vicino allo stagno di Beaufort.

[Per saperne di più...](#)

Credito fotografico : alain.faverais



Abbazia di Tronchet (B)

Non rimane nulla dell'abbazia del XII secolo. Gli edifici rimanenti sono quelli dell'abbazia benedettina del XVII secolo. Sono ancora oggi visibili i portici del chiostro, la chiesa abbaziale e l'osteria utilizzata oggi come luogo di esposizione.

[Per saperne di più...](#)

Credito fotografico : alain.faverais