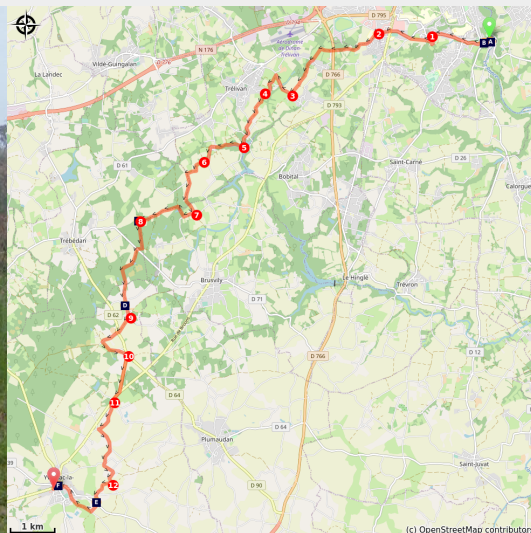


da Léhon a Yvignac la Tour

France - Bretagne



Quelque part sur le chemin... (Amis Bretons de Colomban)

Il Paese delle polveri

Durante questa tappa, attraverseremo il Pays Poudouvre. Una suddivisione del Vescovado di San Malo e sebbene sia parlato in gallo o in francese, il suo nome, di origine bretone, significa "terra di acque". Si costeggiano infatti stagni più o meno grandi in aree coltivate o nei boschi. Un capriolo può attraversare il vostro cammino. Nei villaggi, prendetevi il tempo di osservare l'habitat tradizionale fatto di pietra o di adobe.

Informazioni utili

Pratica : A piedi

Durata : 5 h 42

Lunghezza : 23.2 km

Dislivello positivo : 301 m

Difficoltà : Media

Tipo : Etape

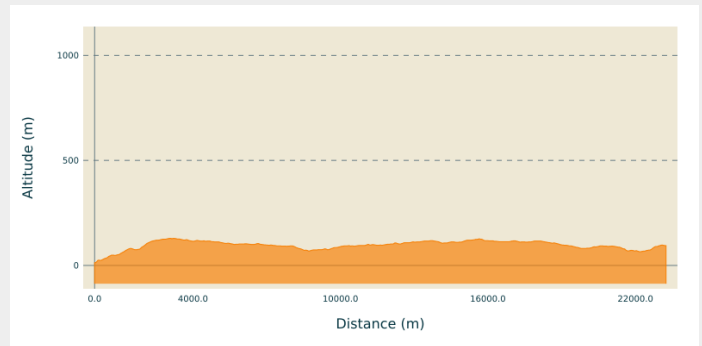
Itinerario

Partenza : Abbazia - 22100 - Léhon

Arrivo : Chiesa di Saint-Malo - Place des Terre-Neuvas - 22350 - Yvignac la Tour

Comuni : 1. Bretagne

Profilo altimetro



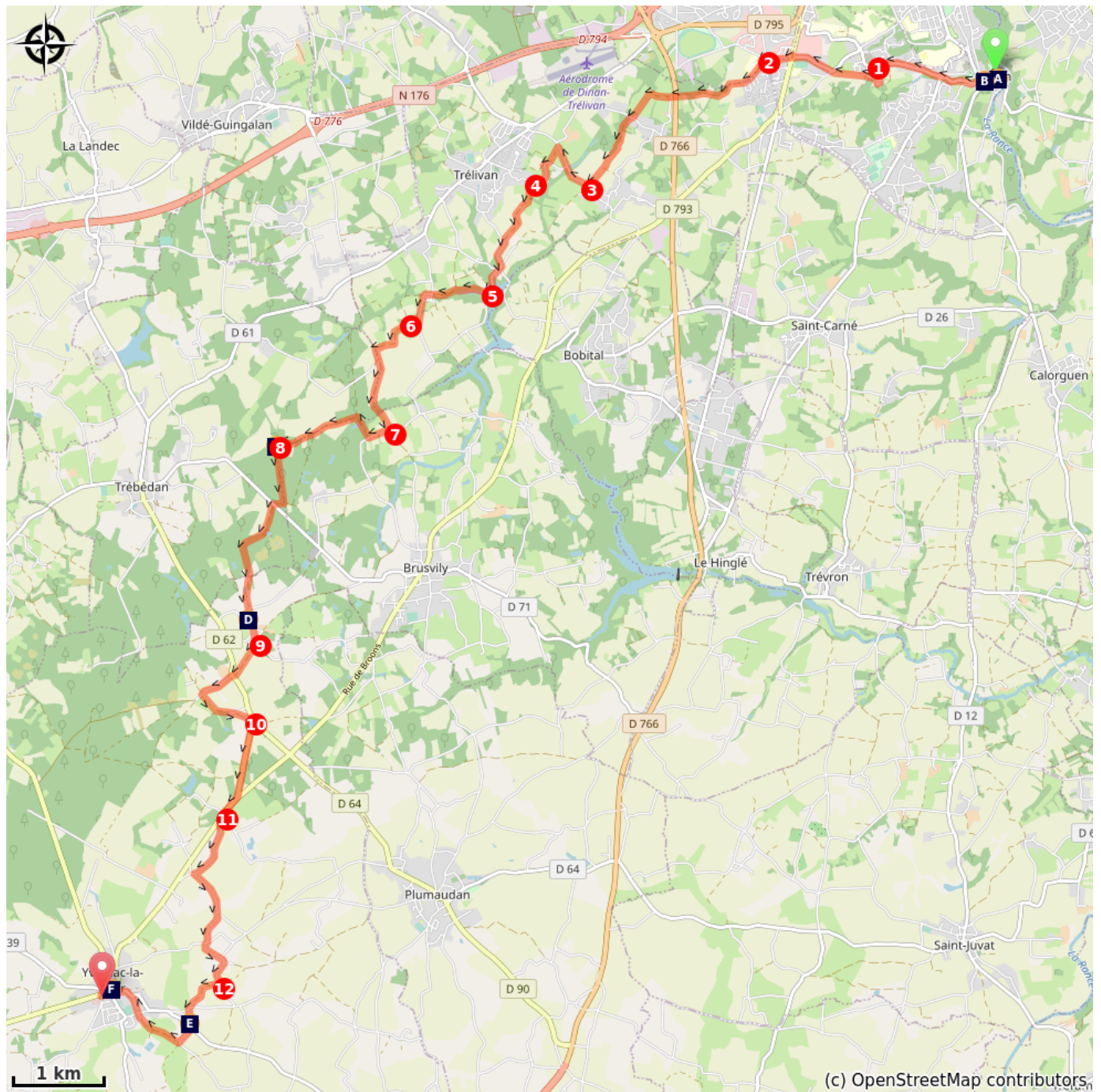
Altitudine minima 13 m Altitudine massima 129 m

Dall'abbazia di Léhon, risalire il villaggio in direzione del castello. Percorrerla e, dopo la rotatoria, proseguire dritto per l'Avenue de la Grande-Haye.

1. Prima di una grande curva a destra, girare a sinistra, il chemin de la Marotais. In paese, proseguire sulla strada che fa quasi mezzo giro. Alla curva a destra, proseguire dritto per il chemin de l'enfer in direzione di St Suliac. Alla fine del percorso, proseguire dritto per la rue de St Suliac. Alla rotonda, proseguire lungo la rue des vignes.
2. Alla rotonda prima dell'Epahd, prendere il sentiero a sinistra, tra lo stabilimento e il quartiere residenziale. Proseguire su questa strada fino alla D765. Attraversare la strada dipartimentale e proseguire fino al villaggio di La Porte Grissault.
3. Prendere la strada a destra, attraversare la strada di accesso al castello di Vaucouleurs, e prendere la strada successiva a sinistra.
4. Dopo aver superato la località e prima di entrare nel villaggio di Trélivet, prendere il sentiero sulla sinistra (piccolo sentiero escursionistico). Proseguire fino a La Pleuvrie.
5. Dopo il villaggio, quello rosso costeggia lo stagno. Al primo incrocio, e prima di passare sull'argine, prendere la pista a 45° sulla destra. Unisciti alla strada per La Rivonnais e prosegui dritto fino all'incrocio di La Tourtelais. Girare a destra.
6. Nel villaggio di La Tourtelais, prendere la pista che va a sinistra. All'incrocio, lasciare il PR e prendere la pista sulla sinistra. Proseguire dritto fino alla strada (guado del piccolo ruscello).
7. All'altezza della strada, girare a destra per qualche centinaio di metri e prendere la pista sulla destra. Dopo lo stagno, il sentiero gira a sinistra costeggiando il bosco.
8. All'incrocio segnato da una croce di granito, prendere a sinistra la strada delle sette pietre miliari. Al successivo incrocio, girare a sinistra, attraversare la strada D71 e proseguire fino al villaggio di Haut-Lannouée.
9. Attraversare il villaggio e prendere la pista sulla destra verso Bas-Lannouée. In Bas-Lannouée, attraversare la D62 e proseguire dritto. Al successivo incrocio, prendere la pista sulla sinistra, in direzione del bosco e di Lannouée. All'ingresso del paese, prendere il sentiero a 45° a destra e proseguire fino alla D62.
10. Arrivati alla D62 prendere la strada a destra verso le turbine eoliche. Continuare fino alla D793. Prendere a destra fino al prossimo incrocio.
11. Prendere la strada a sinistra che corre parallela alla D793. Dopo aver superato il Champ Robin, girare a sinistra verso il Cour Bague. Proseguire per i villaggi di Basse Boissière e Haute Boissière.

12. Dopo il villaggio di Haute Boissière, prendere la pista sulla destra verso il villaggio di La Roche e poi il villaggio di Trélée. Nel villaggio di Trélée, girare a destra verso il Pont Renais. Dopo il ponte, girare a destra e raggiungere la chiesa di Yvignac la Tour (numerose case del XVII e XVIII secolo con pietre incise sulla facciata).

Sulla tua strada...



 Abbazia di Lehon (A)

 Strada dei Sette Marcatori (C)

 Cappella di San Firmin (E)

 Castello di Léhon (B)

 Lannouée - Comando del tempio (D)

 Chiesa di Yvignac-la-Tour (F)

Tutte le informazioni utili

Comment venir ?

Trasporto

I mezzi di trasporto in Bretagna sono raggruppati su [Breizhgo](#) e [Mobibreizh](#).

Parcheggio consigliato

Parking de la Piscine - 22100 - Léhon

Sulla tua strada...




Abbazia di Léhon (A)

Léhon est une petite cité de caractère située dans une boucle de la Rance au pied de la ville de Dinan.

Elle possède des ruines d'un ancien château fort ainsi qu'une abbaye bénédictine dédiée à St Magloire dont la fondation remonterait au IXème siècle. Construite sur les bords de la Rance, on peut y découvrir l'église abbatiale et le cloître, le réfectoire des moines et les bâtiments conventuels qui proposent des expositions d'art.

[Pour en savoir plus...](#)

Credito fotografico : alain.faverais



Castello di Léhon (B)

Il castello è già segnalato nel 1034. È costituito da un recinto rettangolare con otto torri. Fu rasa al suolo nel 1169 da Enrico II, re d'Inghilterra. Le sue rovine sono state utilizzate per costruire il chiostro.

Credito fotografico : Amis Bretons de Colombar



Strada dei Sette Marcatori (C)

Questa antica strada medievale o romana (ex strada Corseul-Rieux) non è ancora stata oggetto di ricerche archeologiche. Inizia con la croce del Cenefut (la sua base sarebbe risalente al Medioevo), poi, oltre 1400m, è delimitata da marcatori monolitici da 1,00m a 1,60m di altezza e separata da circa 200m. Ci sono ancora 6 marcatori.

Sono state avanzate diverse ipotesi sulla loro utilità, ma nessuna è stata giudicata soddisfacente.

Credito fotografico : Amis Bretons de Colombar



Lannouée - Comando del tempio (D)

Costruita su un'altura nel comune di Yvignac, la commenda è menzionata per la prima volta alla fine del XII secolo.

Con la soppressione dell'Ordine del Tempio La Nouée passa all'Ordine di San Giovanni di Gerusalemme. Divenne gradualmente un comando centrale.

La navata della cappella è scomparsa nel XIX secolo. Il coro (probabilmente la parte più antica) è stato restaurato nel 1980.

Il sito è stato inserito nell'elenco dei monumenti storici nel 1976.

Bellissimo incrocio all'incrocio di Bas-Lannouée.

Credito fotografico : Amis Bretons de Colombran



Cappella di San Firmin (E)

La cappella di St Firmin si trova nel villaggio di Trélée. Rettangolare in pianta, risale al XVIII secolo, con ricostruzione nel XIX secolo. E' annesso ad un edificio agricolo e contiene diverse statue di legno. Il villaggio ha molte case del XVII e XVIII secolo con pietre incise sulla facciata.

Credito fotografico : Amis Bretons de Colombran



Chiesa di Yvignac-la-Tour (F)

Il vecchio campanile minacciava la rovina, nel 1865 si decise di demolirlo e di sostituirlo con la torre alta 32 metri che fu completata nel 1874.

Nel 1878 è la chiesa che minaccia di rovinarsi a sua volta. Si decide di ricostruirlo. Ma il 1° agosto 1879 la chiesa viene classificata come Monumento Storico e il suo restauro viene intrapreso nel 1882. I lavori saranno condotti da Corroyer, restauratore del Mont St Michel.

La precisione "la torre" è stata recentemente aggiunta al nome del comune di Yvignac per evitare confusione con Yffignac.

La visita della torre è possibile su appuntamento presso il municipio.

Accanto alla chiesa c'è un notevole albero di tasso di 750 anni. E' completamente vuoto. Il 15 agosto 2017 è stato stabilito un record europeo per il maggior numero di persone in un albero cavo: 58 persone sono riuscite ad entrarvi contemporaneamente. Ai suoi piedi è stato sepolto nel 1794 il rettore Guillaume Gauvin, morto durante la Rivoluzione nel villaggio di Lannouée.

Credito fotografico : Amis Bretons de Colombran