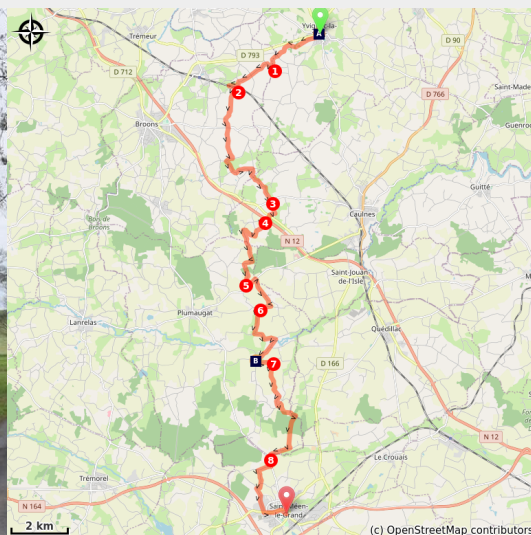


da Yvignac a St Méen

France - Bretagne



Chapelle de la Ville Morel (Amis Bretons de Colomban)



Alle Fonti di Rance

Il fiume Rance ha la sua sorgente nelle montagne del Dene. Lo attraverseremo finché è ancora solo un ruscello. I fiumi che incontreremo dopo di essa, si dirigeranno ora verso sud. L'inizio della tappa attraversa aree agricole raggruppate. Vantaggio: i sentieri sono ben segnalati e il panorama è lontano. Svantaggio: non c'è molta vegetazione o uccelli. Il tipo di habitat cambierà lentamente in questa fase. Inizialmente le case sono costruite in granito, poi saranno costruite in adobe (costruzione a base di terra e paglia) - la base dei muri rimasti in pietra con un'altezza proporzionale alla ricchezza reale o esposta dei proprietari. Gli scisti cominceranno ad apparire alla fine della tappa.

Informazioni utili

Pratica : A piedi

Durata : 7 h 36

Lunghezza : 30.5 km

Dislivello positivo : 329 m

Difficoltà : Difficile

Tipo : Etape

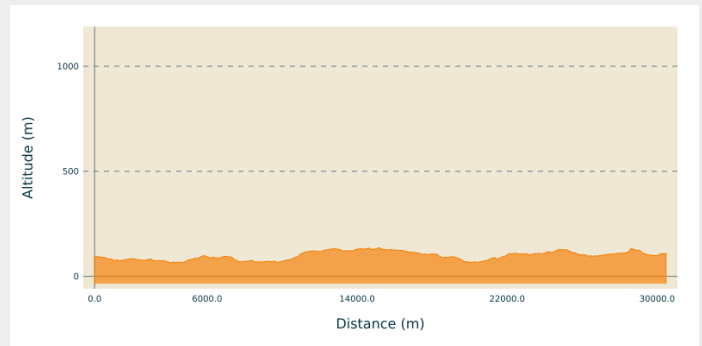
Itinerario

Partenza : Place de l'église - 22350 - Yvignac-la Tour

Arrivo : Place du Général de Gaulle - Abbazia - 35290 - St Méen-le-Grand

Comuni : 1. Bretagne

Profilo altimetro

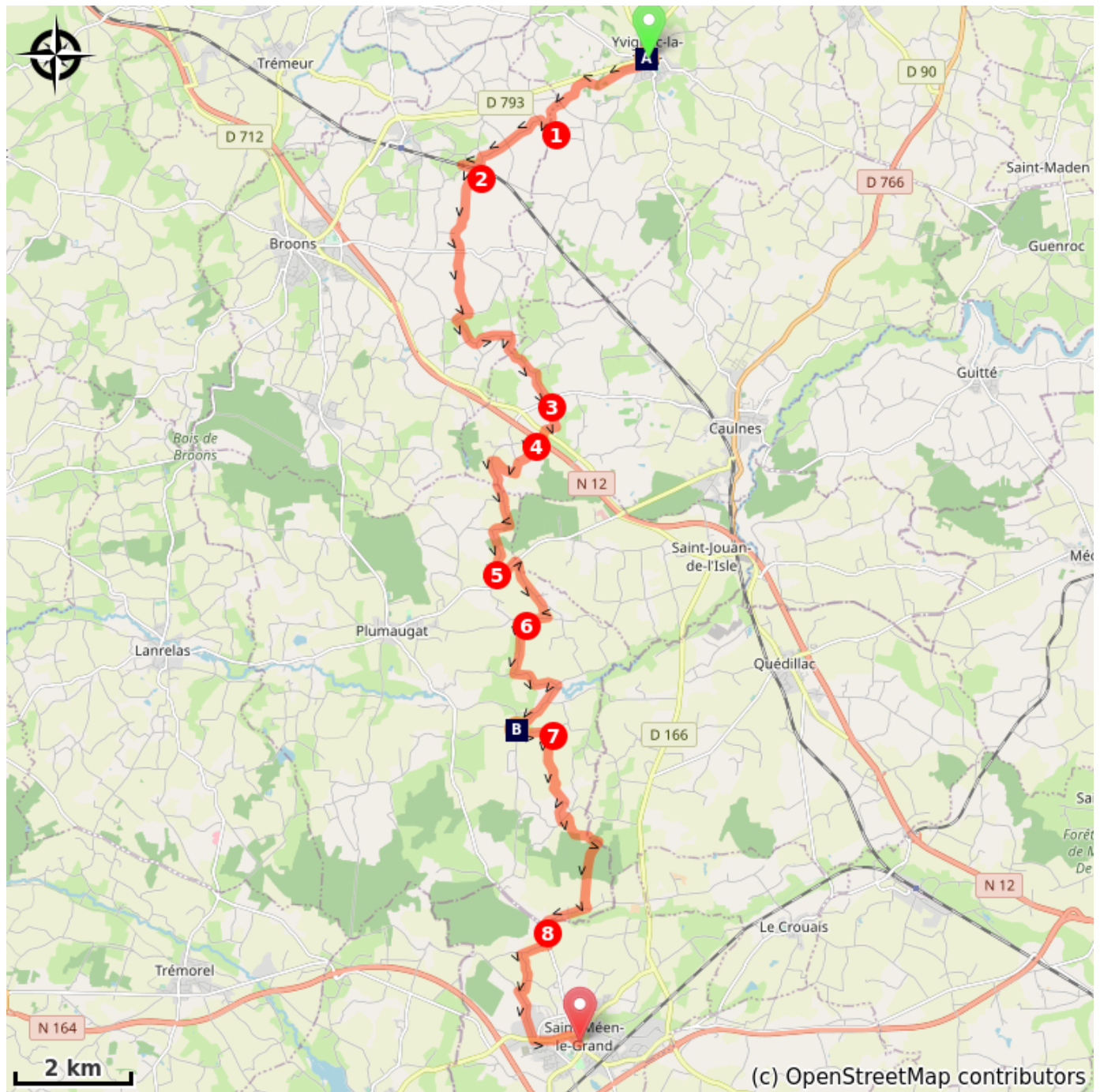


Altitudine minima 65 m Altitudine massima 136 m

Dalla chiesa di Yvignac, prendere la rue du Guesclin in direzione di Broons. Prendere la prima strada a sinistra verso la caserma dei pompieri, poi la strada a destra verso la casa padronale (fattoria). Proseguire lungo la strada, parallelamente alla D793.

1. Nel villaggio di Biterne, prendere la strada a destra, poi la pista a sinistra. Proseguite fino alla ferrovia, che seguirete un po' per passare sotto e tornare al villaggio di Lessard.
2. Prima del villaggio di Lessard, prendete la strada a destra e seguitela fino alla fine. Poi girare a destra verso Ville Davy. Nel villaggio, prendere la pista sulla sinistra. Seguirlo fino al luogo chiamato Clémiclé, poi la strada D25.
3. Arrivati alla D25, prendete la pista che parte davanti a voi, leggermente a destra. Unitevi alla D712 e prendete il ponte che attraversa la strada a quattro corsie N12.
4. Dopo il ponte, prendere la pista sulla sinistra e salire fino ai bacini artificiali. Ai serbatoi, girare a destra. Al prossimo incrocio, girare a destra e proseguire fino al luogo chiamato "La Motte Blanche". Dopo le case, girare a sinistra e raggiungere la D46 alla Ville ès Noës.
5. Prendere la D46 a sinistra, poi, alla Ville Donnais, prendere la pista sulla destra. Proseguire dritto fino a raggiungere il luogo chiamato Ville Hazard e girare a destra.
6. Al Calvario, prendere la pista sulla sinistra. Proseguire fino al luogo chiamato Le Breuil e prendere la strada sulla sinistra. All'incrocio, girare a destra e attraversare il fiume Rance. Continuare fino a raggiungere il Benin. Oltrepassare la cappella e girare a sinistra in direzione dell'Haut-Bénin. In cima alla collina, prendere la strada sulla destra.
7. Andare verso Iffetz. All'incrocio dopo il paese, girare a sinistra, poi a destra verso il bosco. All'incrocio prendere la pista sulla destra e attraversare il bosco. Al "lieu-dit de la Martinais", girare a destra e raggiungere la D125.
8. Svoltare a sinistra fino al luogo chiamato "Le Pied de Mouton". Girare a sinistra e raggiungere St Méen presso la Haute Passière. Dopo il supermercato, girare a sinistra e poi a destra in rue du Père Janvier e raggiungere l'abbazia.

Sulla tua strada...



 Chiesa di Yvignac-la-Tour (A)

 Cappella del Benin (B)

Tutte le informazioni utili

Comment venir ?

Trasporto

I mezzi di trasporto in Bretagna sono raggruppati su [Breizhgo](#) e [Mobibreizh](#).

Sulla tua strada...



Chiesa di Yvignac-la-Tour (A)

Il vecchio campanile minacciava la rovina, nel 1865 si decise di demolirlo e di sostituirlo con la torre alta 32 metri che fu completata nel 1874.

Nel 1878 è la chiesa che minaccia di rovinarsi a sua volta. Si decide di ricostruirlo. Ma il 1° agosto 1879 la chiesa viene classificata come Monumento Storico e il suo restauro viene intrapreso nel 1882. I lavori saranno condotti da Corroyer, restauratore del Mont St Michel.

La precisione "la torre" è stata recentemente aggiunta al nome del comune di Yvignac per evitare confusione con Yffignac.

La visita della torre è possibile su appuntamento presso il municipio.

Accanto alla chiesa c'è un notevole albero di tasso di 750 anni. E' completamente vuoto. Il 15 agosto 2017 è stato stabilito un record europeo per il maggior numero di persone in un albero cavo: 58 persone sono riuscite ad entrarvi contemporaneamente. Ai suoi piedi è stato sepolto nel 1794 il rettore Guillaume Gauvin, morto durante la Rivoluzione nel villaggio di Lannouée.

Credito fotografico : Amis Bretons de Colombran



Cappella del Benin (B)

Cappella in adobe del 1609, dedicata a San Yves e San Giovanni Battista.

Dipendeva dalla commenda di Lannouée. Sulla credenza si trova un calvario di granito del XV secolo. Una parte della cappella è stata privatizzata.

Credito fotografico : Amis Bretons de Colombran