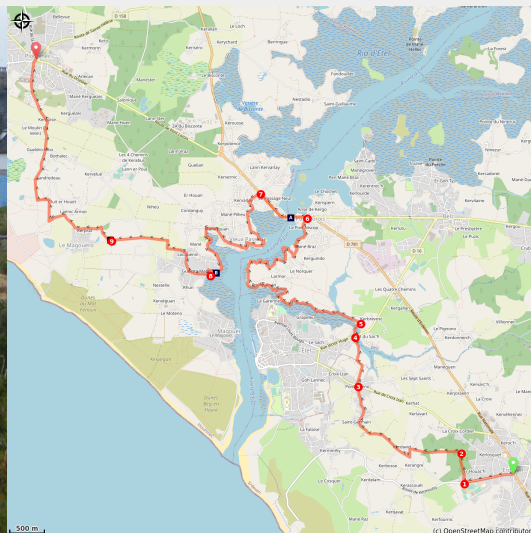


da Erdeven a Plouhinec

France - Bretagne



Rivière du Sach - Etel (Amis Bretons de Colombran)



Intorno al fiume Etel.

Sul percorso dei doganieri ci si unisce al classico Tro Breiz, mai lontano dal mare o sulle rive della Ria d'Etel con il suo "bar", il suo porto di pesca, i suoi parchi di ostriche o l'isola di San Cado.

Se, di fronte al porto, un'isoletta con una casetta attira l'attenzione, la sua fama non ha nulla a che vedere con l'isola gemella che si affaccia sull'isola di St Cado e fotografata da Philippe Plisson.

La fine della tappa, lungo il campo militare del Polygone de tir de Gavres sarà meno tranquilla.

Informazioni utili

Pratica : A piedi

Durata : 5 h 48

Lunghezza : 19.7 km

Dislivello positivo : 167 m

Difficoltà : Media

Tipo : Etape

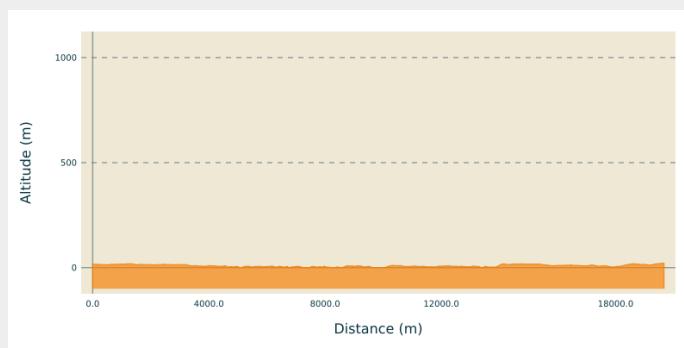
Itinerario

Partenza : Chiesa dei Santi Pietro e Paolo,
rue Abbé Le Barh, 56410, Erdeven

Arrivo : Place de l'église, 56680,
Plouhinec

Comuni : 1. Bretagne

Profilo altimetro

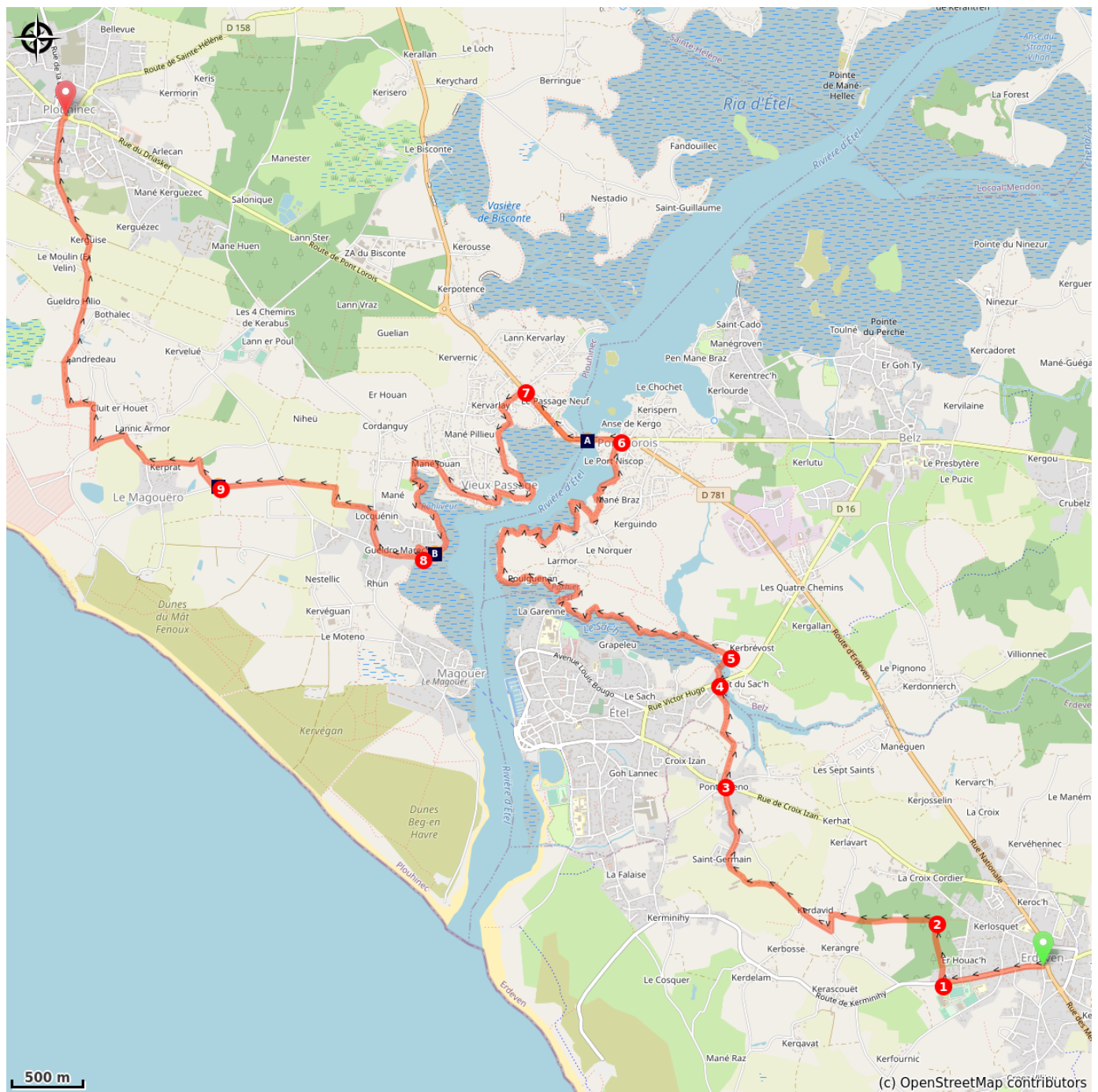




Altitudine minima 0 m Altitudine massima 21 m


Dalla piazza della chiesa, prendere la rue Abbé le Bach, poi la rue du stade.

1. All'uscita del paese, prendere la pista sulla destra verso il bosco.
2. All'incrocio con il sentiero segnalato in bianco/rosso, girare a sinistra e seguirlo.
3. Nel villaggio di Pont Queno, attraversare l'incrocio e prendere il sentiero verso il fiume Sac'h.
4. Attraversare la D16 e andare verso il mulino di Sac'h.
5. Dopo aver attraversato l'argine del mulino, si gira a sinistra e si prosegue sul sentiero segnalato in bianco/rosso, lungo il fiume Sac'h e poi il fiume d'Etel.
6. Arrivati sulla D781, girare a sinistra e attraversare il ponte di Lorois.
7. Dopo aver attraversato il ponte, proseguire sulla D781 fino al prossimo incrocio. Girare due volte a sinistra per scendere sul sentiero costiero. Continuare sul percorso segnato in bianco/rosso.
8. Dopo aver superato la villa romana e la piccola cala adiacente, si lascia la riva seguendo il sentiero segnalato in bianco/rosso.
9. Dopo la fontana di St Cornély, girare a destra verso il villaggio di Kerprat e la cappella. Proseguite dritti dopo la cappella per trovare il sentiero segnalato in bianco/rosso e seguitelo fino a raggiungere il luogo chiamato Gueldro. Proseguire dritto e raggiungere la chiesa di Plouhinec.

Sulla tua strada...



-  Porto e ria d'Étel (A)
-  La fontana di St Cornély (C)

 Mane Vachem (B)

Tutte le informazioni utili

Comment venir ?

Trasporto

I mezzi di trasporto in Bretagna sono raggruppati su [Breizhgo](#) e [Mobibreizh](#).

Sulla tua strada...



☞ Porto e ria d'Etel (A)

Il "Barre d'Etel" è una sabbiera in perenne movimento sotto l'influenza dei venti e delle correnti di marea. Può generare interruttori o onde di terra. Con la bassa marea, può complicare l'entrata o l'uscita della ria. È per questo motivo che sulla riva destra della bocca, un semaforo indica la sua posizione tramite segnali.

È in un caffè di Etel che il 10 maggio 1945 la guarnigione tedesca ritirata nella tasca di Lorient depose le armi.

Sulle rive della ria si trovano numerosi allevamenti di ostriche.

A monte di Pont Lorois, l'isola di St Cado è collegata alla costa da un ponte di pietra. Questa è stata costruita dal diavolo in cambio dell'anima del primo che l'ha attraversata. Era un gatto... Ospita una cappella del XII secolo e una fontana.

Credito fotografico : Amis Bretons de Colombran



🏛️ Mane Vachem (B)

Resti archeologici di una villa romana situata su un promontorio che domina la ria d'Etel.

Questa "villa di piacere" è stata fondata alla fine del II secolo d.C. Da un membro dell'aristocrazia locale, era un centro commerciale legato al commercio marittimo e alla produzione di pesce salato.

Credito fotografico : Amis Bretons de Colombran



🏠 La fontana di St Cornély (C)

Situata in un ambiente naturale, non lontano dal villaggio di Magouëro, questa fontana di granito è caratteristica del XVIII secolo.

Nel vicino villaggio di Kerprat si trova la cappella di St Cornély.

Ricostruito nel 1768 in forma rettangolare con un campanile che domina la facciata, sul luogo di un vecchio edificio. Un piccolo portico coperto è stato costruito a sud, di fronte alla croce dove le bestie cornute sono state benedette durante un perdono (il perdono la 2a domenica di settembre).

Viene utilizzato come scenario per le mostre durante l'estate.

Credito fotografico : Amis Bretons de Colombran